

Výškový systém Balt p.v.

		Objednatel: Povodí Odry, s.p.	
Projekty vodního stavitelství		Zpracovatel: HydroIdea s.r.o.	
Vypracoval: Viktor Kubis	Číslo zakázky: 252.550	Stupeň PD: PŠ	
HIP: Ing. Vladimír Vašíček	Verze výkresu: 250211	Měřítko: 1:100	
Název akce: VT Gručovka km 4,375 – 6,195, odstranění PŠ 09/2024		Datum: 2/2025	
Příloha: Vybrané příčné řezy		Číslo přílohy: <b>C.2</b>	Paré:

ŘEZ – PF 8  
km 4,400  
1:100

1191

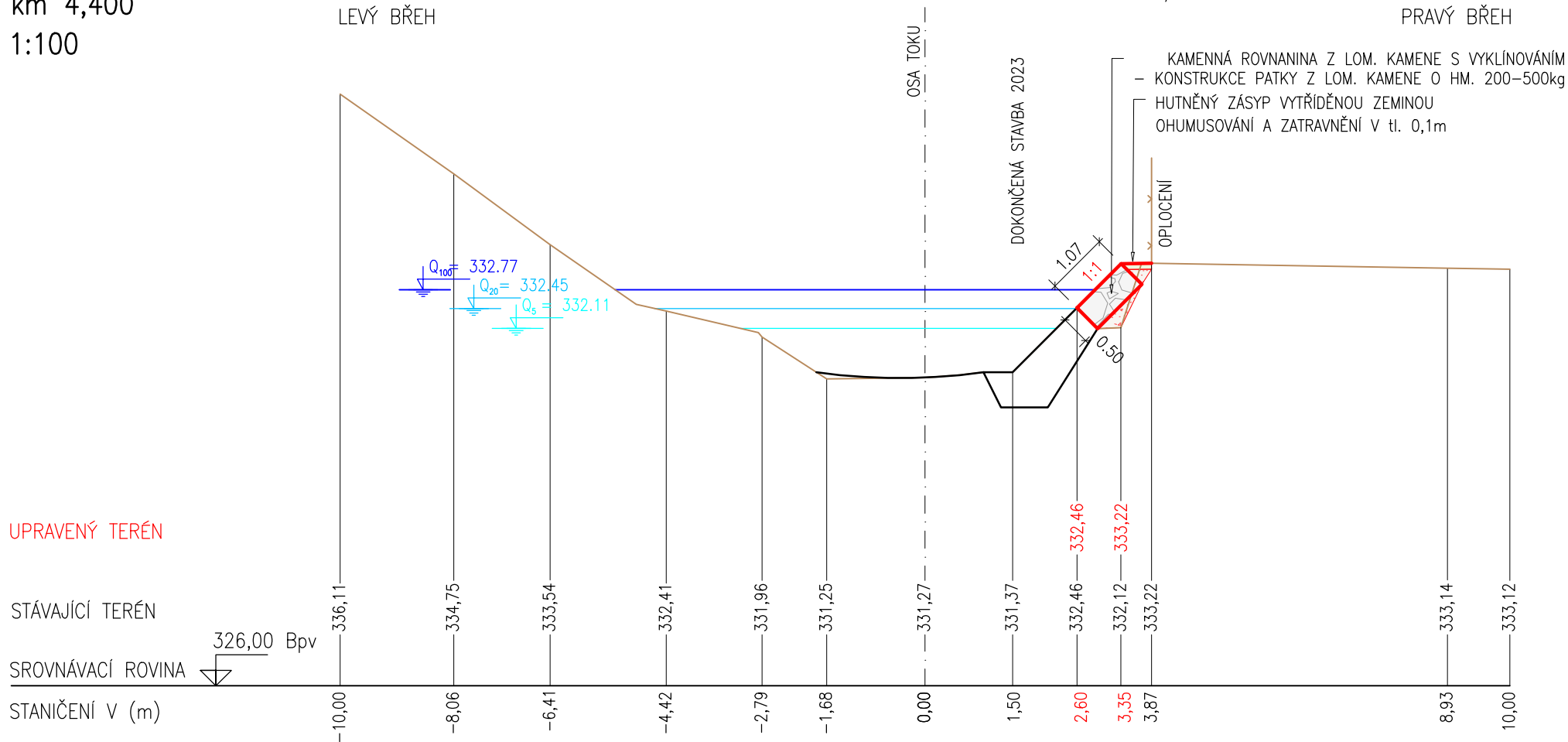
3251/1

1198/3
--------

1198/4

LEVÝ BŘEH

PRAVÝ BŘEH



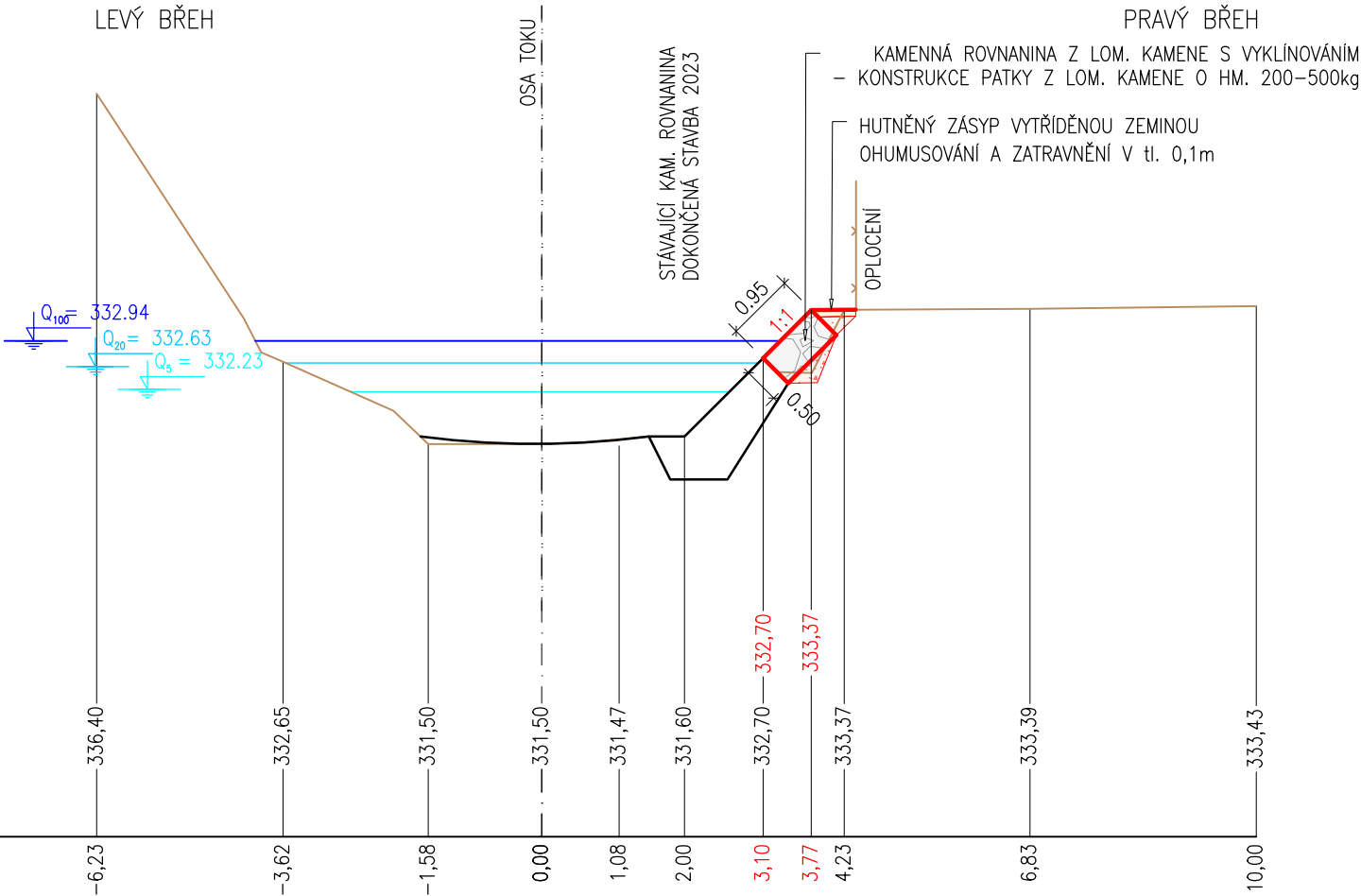
VÝKOPY VODOTEČÍ	0,10	m <sup>2</sup>	ZÁSYP ZEMINOU	0,25	m <sup>2</sup>
VÝKOPY POD HLADINOU	–	m <sup>2</sup>	ZÁSYP ŠTĚRK. NÁNOSY	–	m <sup>2</sup>
ROZEBÍRKA STÁV. ROVNANINY	–	m <sup>2</sup>	SVAHOVÁNÍ ZÁSYPŮ	–	m
ODTĚŽENÍ NÁNOSŮ	–	m <sup>2</sup>	ZATRAVNĚNÍ ROVINY	0,52	m
KAMENNÁ ROVNANINA	0,53	m <sup>2</sup>	ZATRAVNĚNÍ SVAHU	–	m

ŘEZ – PF 9  
km 4,420  
1:100

PARCELA Č.	1191	3251/1	1198/1
------------	------	--------	--------

LEVÝ BŘEH

PRAVÝ BŘEH



VÝKOPY VODOTEČI	0,18	m <sup>2</sup>	ZÁSYP ZEMINOU	0,26	m <sup>2</sup>
VÝKOPY POD HLADINOU	-	m <sup>2</sup>	ZÁSYP ŠTĚRK. NÁNOSY	-	m <sup>2</sup>
ROZEBÍRKA STÁV. ROVNANINY	-	m <sup>2</sup>	SVAHOVÁNÍ ZÁSYPŮ	-	m
ODTĚŽENÍ NÁNOSŮ	-	m <sup>2</sup>	ZATRAVNĚNÍ ROVINY	0,62	m
KAMENNÁ ROVNANINA	0,48	m <sup>2</sup>	ZATRAVNĚNÍ SVAHU	-	m

VÝKOPY VODOTEČÍ	0,53	m <sup>2</sup>	ZÁSYP ZEMINOU	0,14	m <sup>2</sup>
VÝKOPY POD HLADINOU	–	m <sup>2</sup>	ZÁSYP ŠTĚRK. NÁNOSY	–	m <sup>2</sup>
ROZEBÍRKA STÁV. ROVNANINY	–	m <sup>2</sup>	SVAHOVÁNÍ ZÁSYPŮ	–	m
ODTĚŽENÍ NÁNOSŮ	–	m <sup>2</sup>	ZATRAVNĚNÍ ROVINY	0,64	m
KAMENNÁ ROVNANINA	0,52	m <sup>2</sup>	ZATRAVNĚNÍ SVAHU	–	m

ŘEZ – PF 12  
km 4,480  
1:100

PARCELA Č.	1220/9	3251/1	3251/18	1206	1204
------------	--------	--------	---------	------	------

LEVÝ BŘEH

PRAVÝ BŘEH

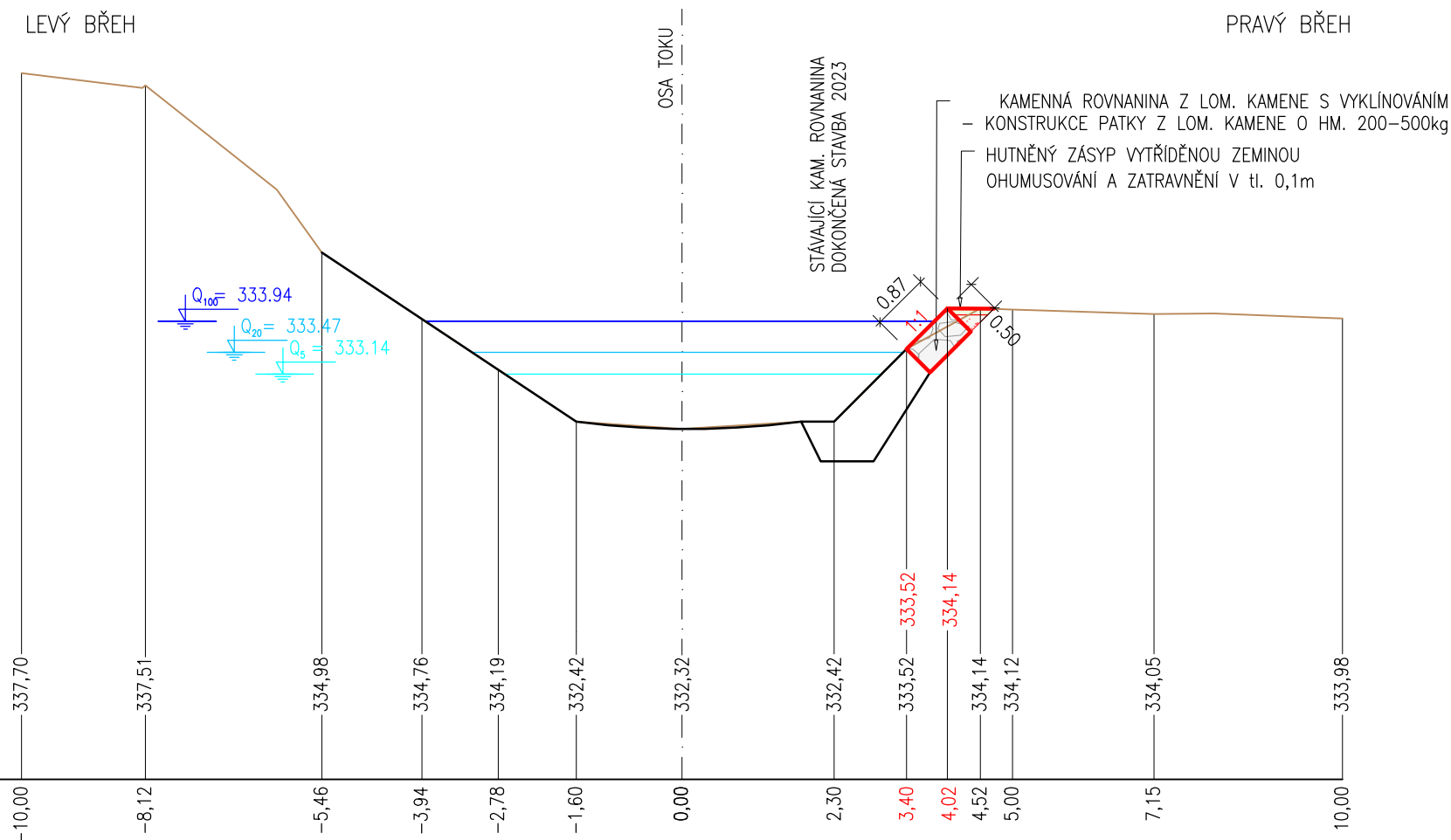
UPRAVENÝ TERÉN

STÁVAJÍCÍ TERÉN

SROVNÁVACÍ ROVINA

STANIČENÍ V (m)

327,00 BpV



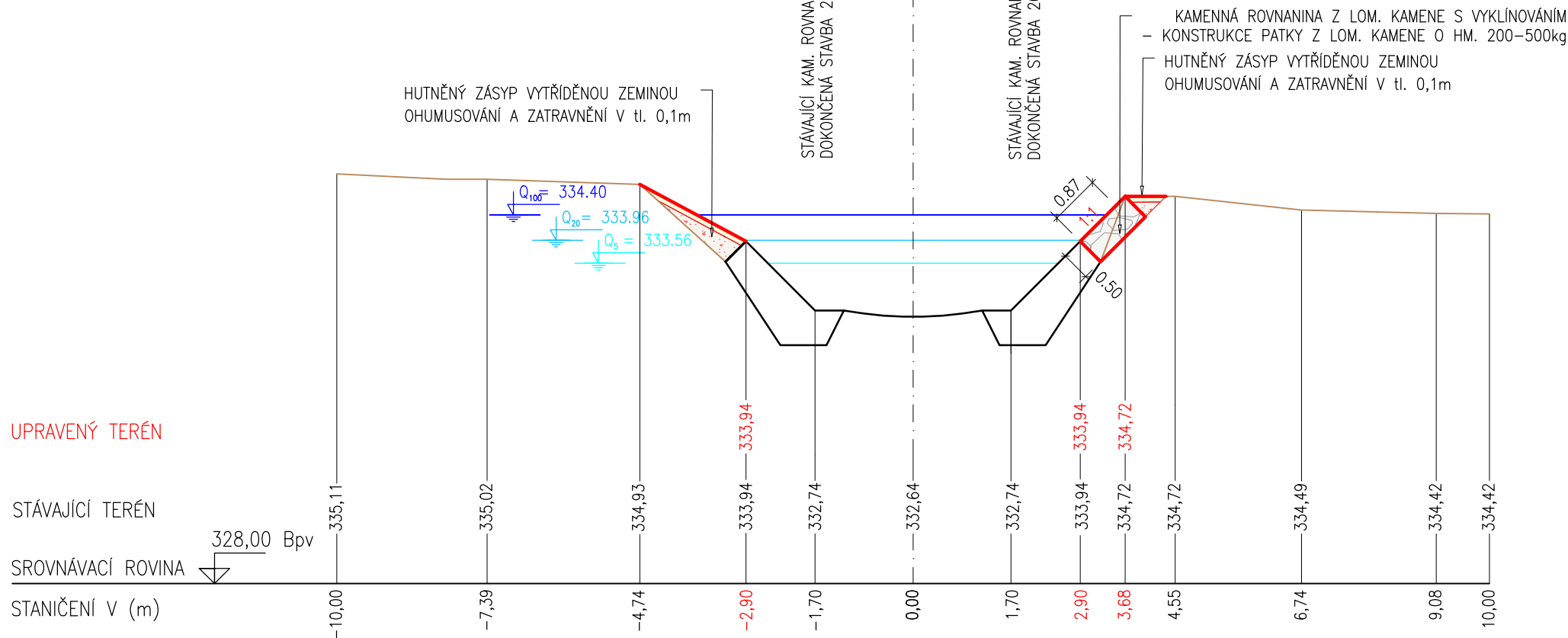
VÝKOPY VODOTEČÍ	0,40	m <sup>2</sup>	ZÁSYV ZEMINOU	0,12	m <sup>2</sup>
VÝKOPY POD HLADINOU	–	m <sup>2</sup>	ZÁSYV ŠTĚRK. NÁNOSY	–	m <sup>2</sup>
ROZEBÍRKA STÁV. ROVNANINY	–	m <sup>2</sup>	svahování zásyvů	–	m
ODTĚŽENÍ NÁNOSŮ	–	m <sup>2</sup>	ZATRAVNĚNÍ ROVINY	0,70	m
KAMENNÁ ROVNANINA	0,44	m <sup>2</sup>	ZATRAVNĚNÍ SVAHU	–	m

ŘEZ – PF 13  
km 4,500  
1:100

PARCELA Č.	1210/4	3251/17	3251/1	3251/18	1206	1204
------------	--------	---------	--------	---------	------	------

LEVÝ BŘEH

PRAVÝ BŘEH



VÝKOPY VODOTEČÍ	0,40	m <sup>2</sup>	ZÁSYP ZEMINOU	0,63	m <sup>2</sup>
VÝKOPY POD HLADINOU	–	m <sup>2</sup>	ZÁSYP ŠTĚRK. NÁNOSY	–	m <sup>2</sup>
ROZEBÍRKA STÁV. ROVNANINY	–	m <sup>2</sup>	SVÁHOVÁNÍ ZÁSYPŮ	2,10	m
ODTĚŽENÍ NÁNOSŮ	–	m <sup>2</sup>	ZATRAVNĚNÍ ROVINY	0,70	m
KAMENNÁ ROVNANINA	0,55	m <sup>2</sup>	ZATRAVNĚNÍ SVAHU	2,10	m

ŘEZ – PF 14  
km 4,520  
1:100

PARCELA Č.

1210/4

3251/17

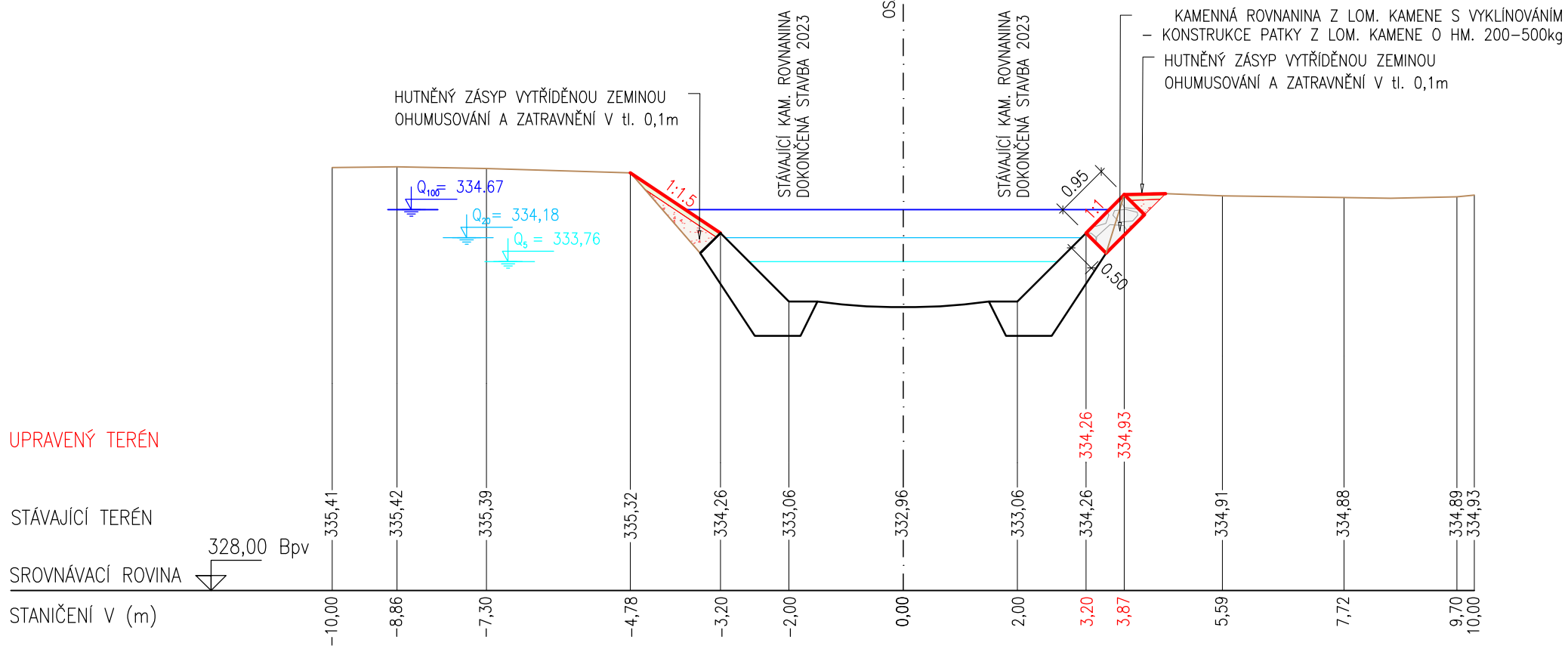
3251/1

3251/18

1206
------

LEVÝ BŘEH

PRAVÝ BŘEH



VÝKOPY VODOTEČÍ	0,37	m <sup>2</sup>	ZÁSYP ZEMINOU	0,59	m <sup>2</sup>
VÝKOPY POD HLADINOU	–	m <sup>2</sup>	ZÁSYP ŠTĚRK. NÁNOSY	–	m <sup>2</sup>
ROZEBÍRKA STÁV. ROVNANINY	–	m <sup>2</sup>	SWAHOVÁNÍ ZÁSYPŮ	1,90	m
ODTĚŽENÍ NÁNOSŮ	–	m <sup>2</sup>	ZATRAVNĚNÍ ROVINY	0,72	m
KAMENNÁ ROVNANINA	0,48	m <sup>2</sup>	ZATRAVNĚNÍ SWAHU	1,90	m

ŘEZ – PF 18  
km 4,600  
1:100

PARCELA Č. 1210/13251/13147/1

LEVÝ BŘEH

PRAVÝ BŘEH

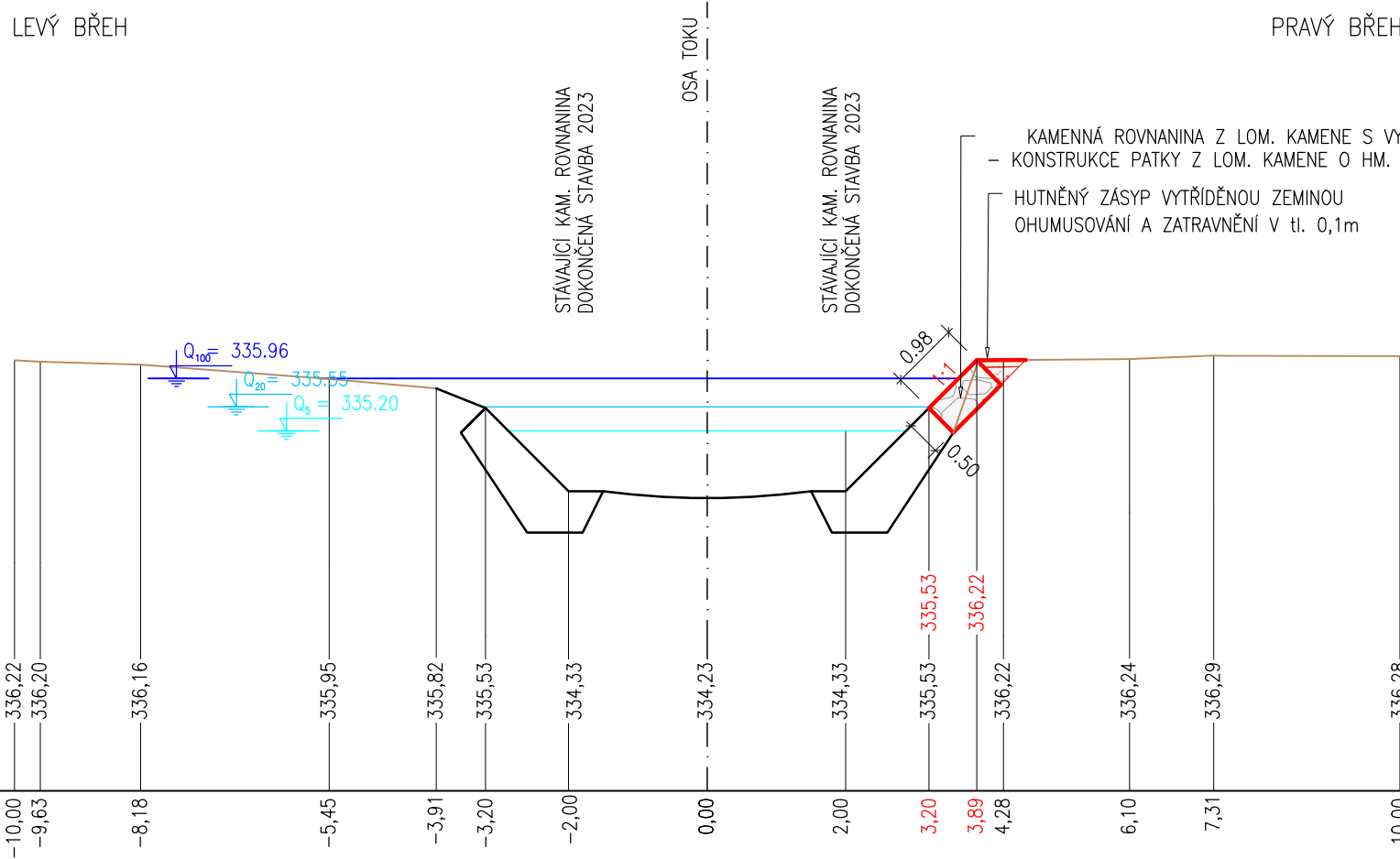
UPRAVENÝ TERÉN

STÁVAJÍCÍ TERÉN

SROVNÁVACÍ ROVINA

330,00 Bpv

STANIČENÍ V (m)



VÝKOPY VODOTEČÍ	0,36	m <sup>2</sup>	ZÁSYP ZEMINOU	0,13	m <sup>2</sup>
VÝKOPY POD HLADINOU	-	m <sup>2</sup>	ZÁSYP ŠTĚRK. NÁNOSY	-	m <sup>2</sup>
ROZEBÍRKA STÁV. ROVNANINY	-	m <sup>2</sup>	SWAHOVÁNÍ ZÁSYPŮ	-	m
ODTĚŽENÍ NÁNOSŮ	-	m <sup>2</sup>	ZATRAVNĚNÍ ROVINY	0,70	m
KAMENNÁ ROVNANINA	0,49	m <sup>2</sup>	ZATRAVNĚNÍ SWAHU	-	m



ŘEZ – PF 19  
km 4,620  
1:100

PARCELA Č. 1211/1 3251/13 3251/1 3147/1

LEVÝ BŘEH

PRAVÝ BŘEH

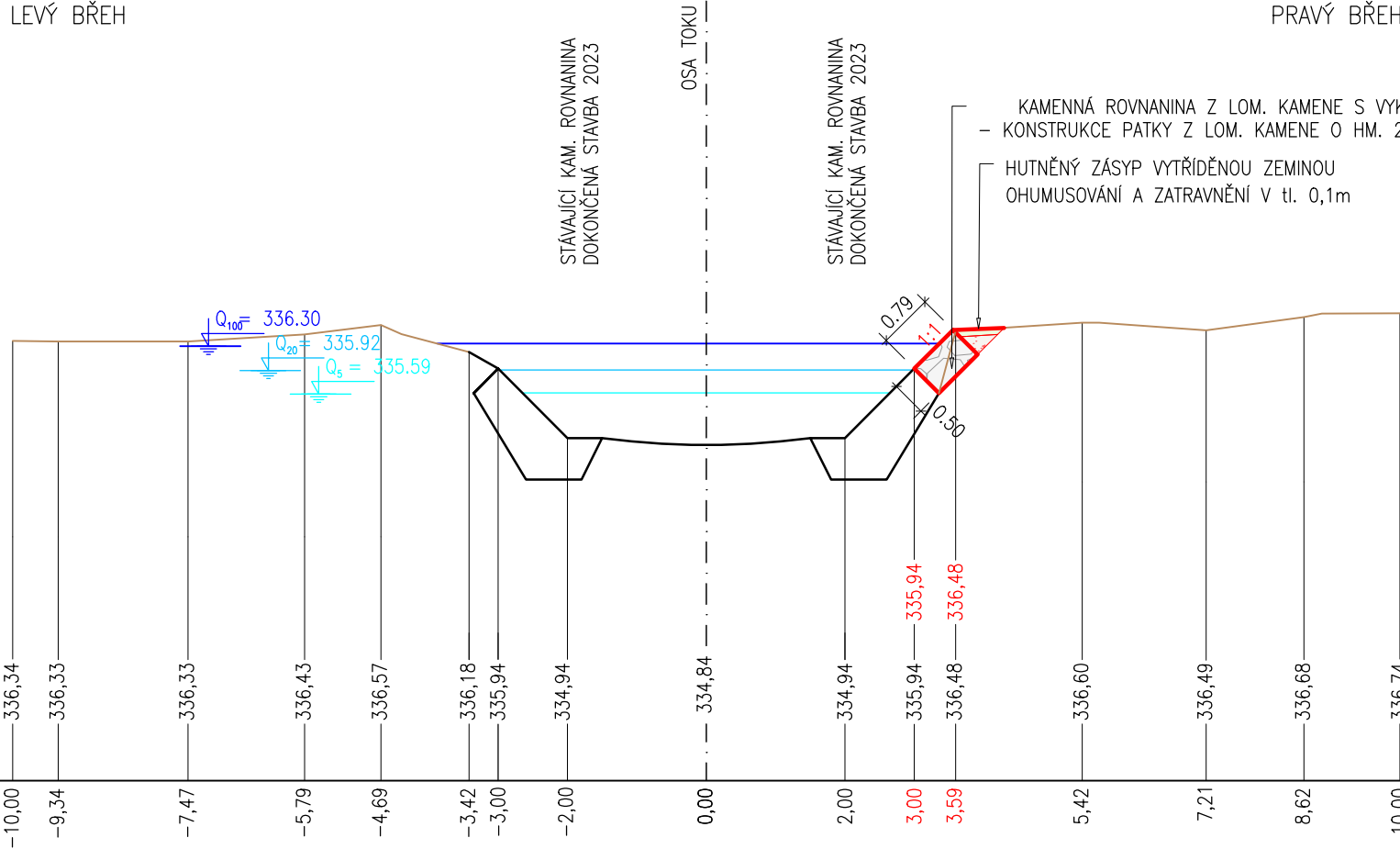
UPRAVENÝ TERÉN

STÁVAJÍCÍ TERÉN

SROVNÁVACÍ ROVINA

STANIČENÍ V (m)

330,00 Bpv

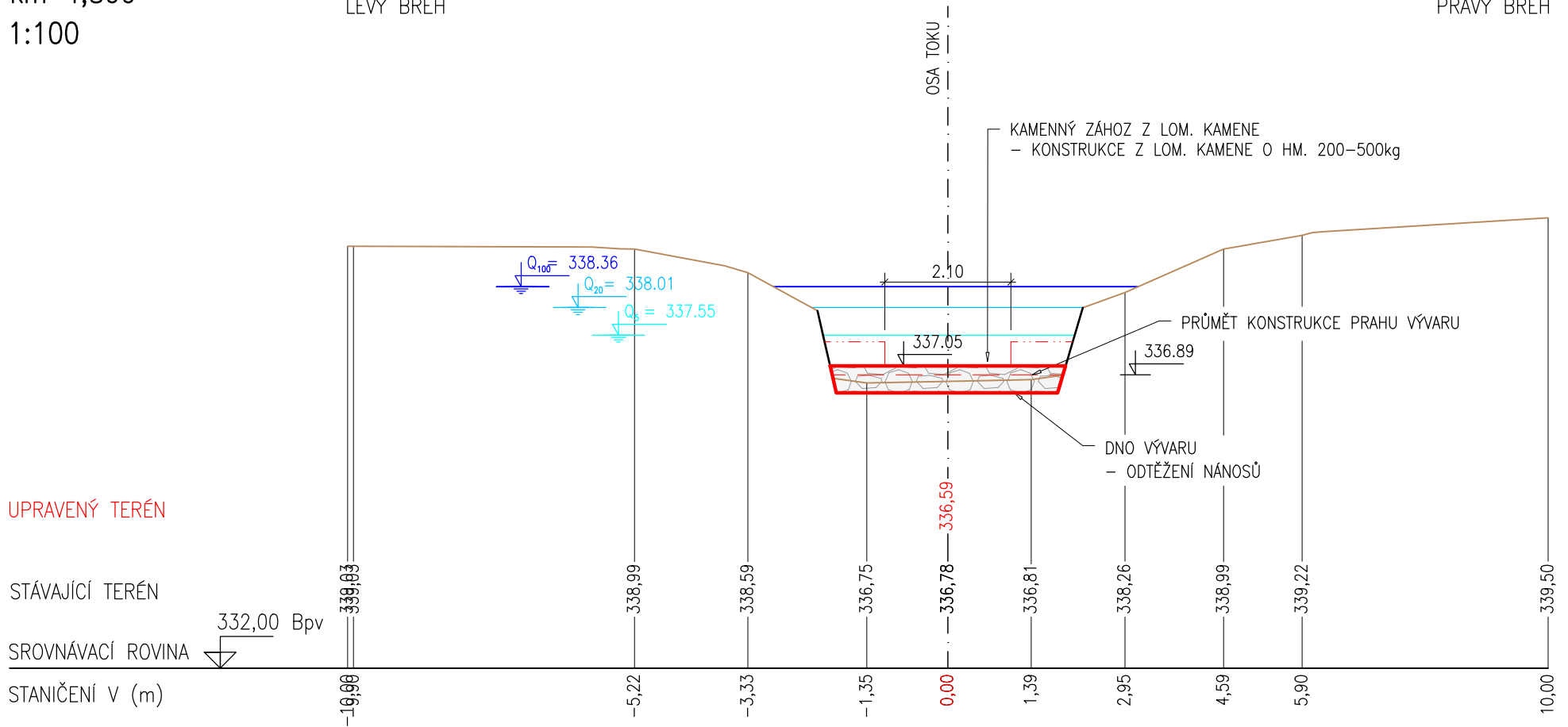


VÝKOPY VODOTEČÍ	0,31	m <sup>2</sup>	ZÁSYP ZEMINOU	0,14	m <sup>2</sup>
VÝKOPY POD HLADINOU	–	m <sup>2</sup>	ZÁSYP ŠTĚRK. NÁNOSY	–	m <sup>2</sup>
ROZEBÍRKA STÁV. ROVNANINY	–	m <sup>2</sup>	SWAHOVÁNÍ ZÁSYPŮ	–	m
ODTĚŽENÍ NÁNOSŮ	–	m <sup>2</sup>	ZATRAVNĚNÍ ROVINY	0,74	m
KAMENNÁ ROVNANINA	0,39	m <sup>2</sup>	ZATRAVNĚNÍ SVAHU	–	m

ŘEZ – PF 28  
km 4,800  
1:100

LEVÝ BŘEH

PRAVÝ BŘEH



VÝKOPY VODOTEČÍ	–	m <sup>2</sup>	ZÁSYP ZEMINOU	–	m <sup>2</sup>
VÝKOPY POD HLADINOU	0,75	m <sup>2</sup>	ZÁSYP ŠTĚRK. NÁNOSY	–	m <sup>2</sup>
ROZEBÍRKA STÁV. ROVNANINY	–	m <sup>2</sup>	svahování zásypů	–	m
ODTĚŽENÍ NÁNOSŮ	–	m <sup>2</sup>	zatravnění roviny	–	m
KAMENNÁ ROVNANINA	1,71	m <sup>2</sup>	zatravnění svahu	–	m

ŘEZ – PF 32  
km 4,880  
1:100

PARCELA Č.	191/1	3251/5	3251/4	3251/1	3196/14	198
------------	-------	--------	--------	--------	---------	-----

LEVÝ BŘEH

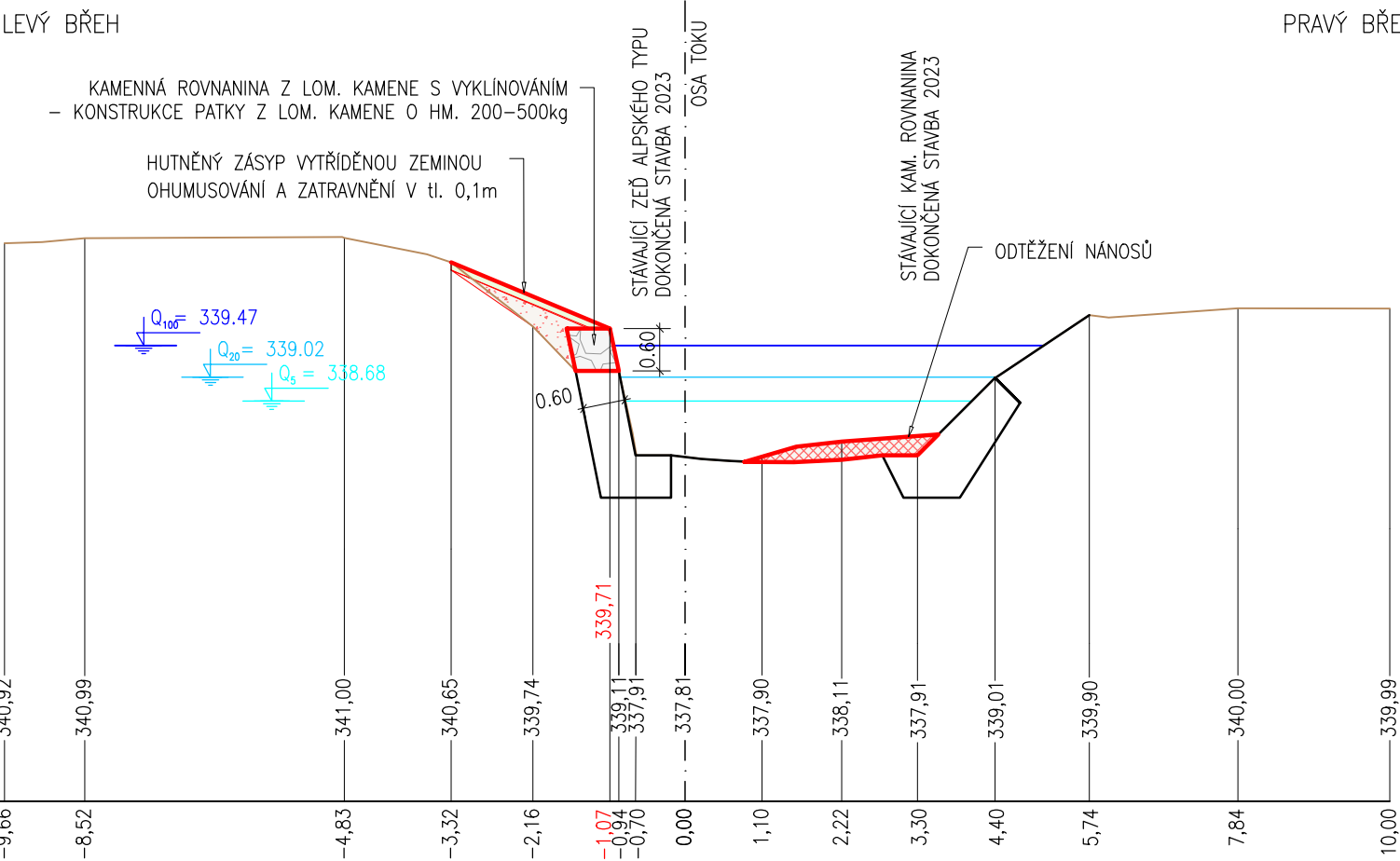
PRAVÝ BŘEH

UPRAVENÝ TERÉN

STÁVAJÍCÍ TERÉN

SROVNÁVACÍ ROVINA

STANIČENÍ V (m)



VÝKOPY VODOTEČÍ	-	m <sup>2</sup>	ZÁSYP ZEMINOU	0,68	m <sup>2</sup>
VÝKOPY POD HLADINOU	-	m <sup>2</sup>	ZÁSYP ŠTĚRK. NÁNOSY	-	m <sup>2</sup>
ROZEBÍRKA STÁV. ROVNANINY	-	m <sup>2</sup>	SVAHOVÁNÍ ZÁSYPŮ	2,44	m
ODTĚŽENÍ NÁNOSŮ	0,54	m <sup>2</sup>	ZATRAVNĚNÍ ROVINY	-	m
KAMENNÁ ROVNANINA	0,37	m <sup>2</sup>	ZATRAVNĚNÍ SVAHU	2,44	m

ŘEZ – PF 35  
km 4,940  
1:100

PARCELA Č. 189993251/13269100

LEVÝ BŘEH

PRAVÝ BŘEH

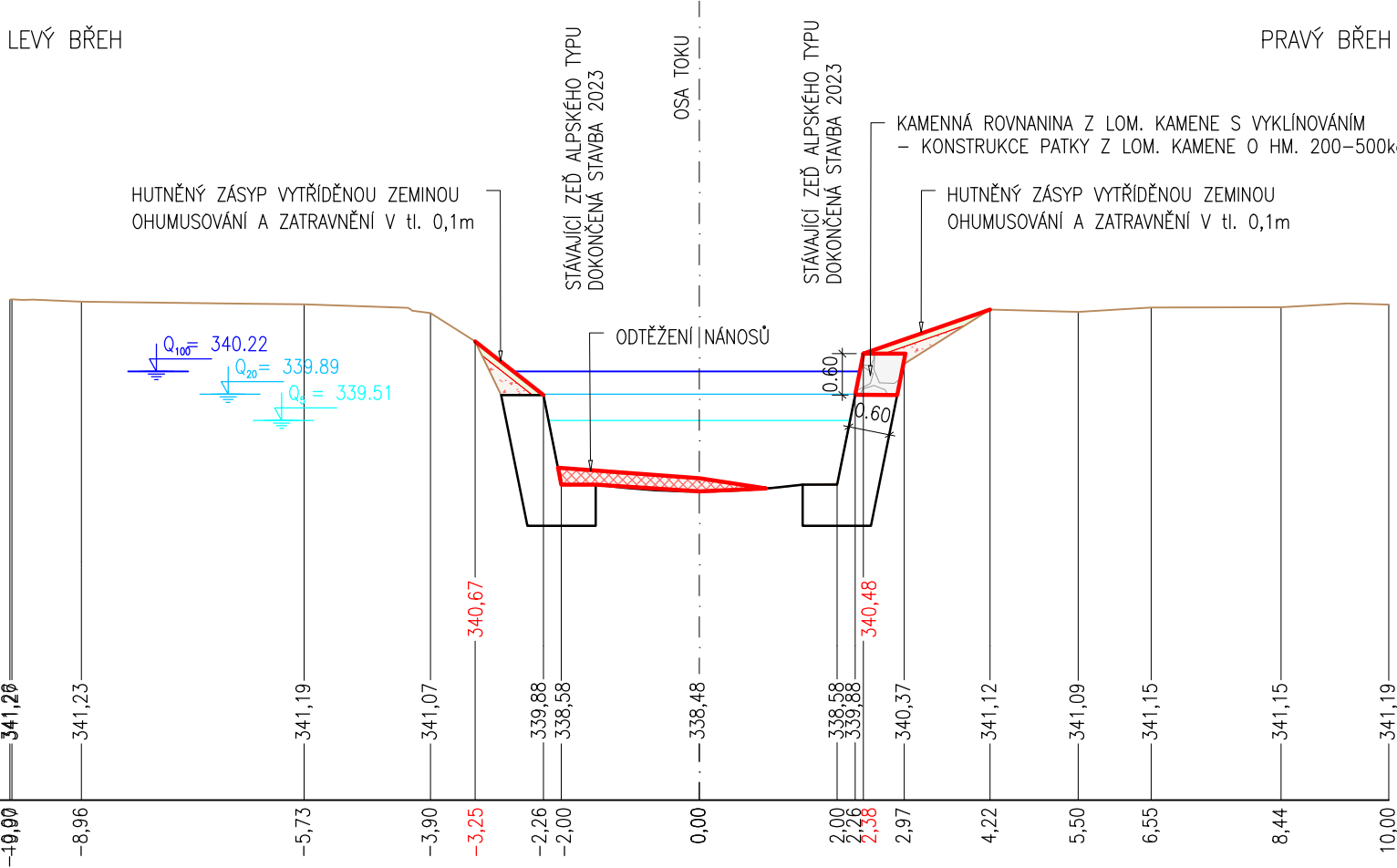
UPRAVENÝ TERÉN

STÁVAJÍCÍ TERÉN

SROVNÁVACÍ ROVINA

STANIČENÍ V (m)

334,00 Bpv



VÝKOPY VODOTEČÍ	-	m <sup>2</sup>	ZÁSYP ZEMINOU	0,52	m <sup>2</sup>
VÝKOPY POD HLADINOU	-	m <sup>2</sup>	ZÁSYP ŠTĚRK. NÁNOSY	-	m <sup>2</sup>
ROZEBÍRKA STÁV. ROVNANINY	-	m <sup>2</sup>	SWAHOVÁNÍ ZÁSYPŮ	3,21	m
ODTĚŽENÍ NÁNOSŮ	0,50	m <sup>2</sup>	ZATRAVNĚNÍ ROVINY	-	m
KAMENNÁ ROVNANINA	0,37	m <sup>2</sup>	ZATRAVNĚNÍ SWAHU	3,21	m

ŘEZ – PF 36  
km 4,960  
1:100

PARCELA Č.	189	99	3251/1	3122
------------	-----	----	--------	------

LEVÝ BŘEH

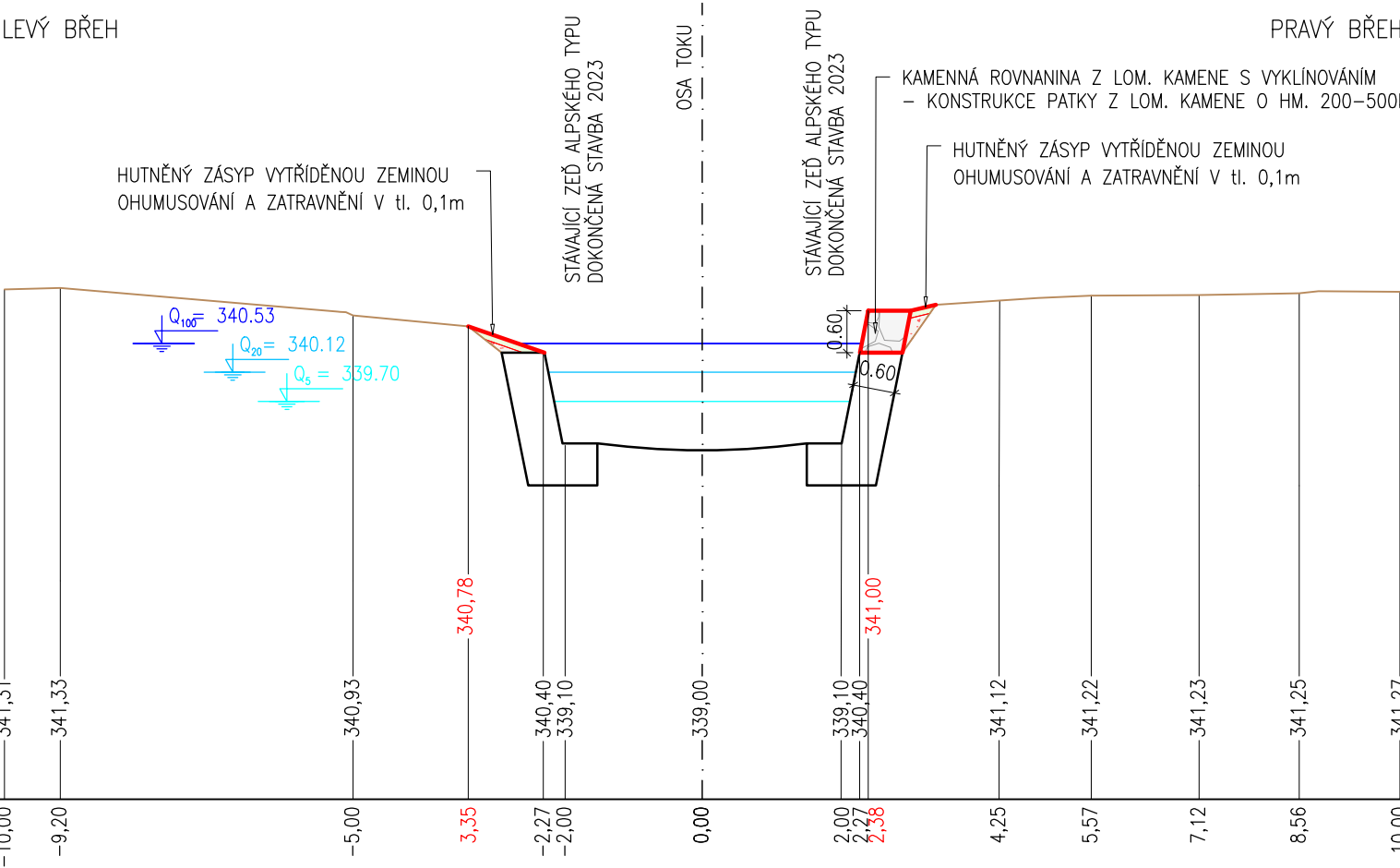
PRAVÝ BŘEH

UPRAVENÝ TERÉN

STÁVAJÍCÍ TERÉN

SROVNÁVACÍ ROVINA

STANIČENÍ V (m)



VÝKOPY VODOTEČÍ	-	m <sup>2</sup>	ZÁSYP ZEMINOU	0,22	m <sup>2</sup>
VÝKOPY POD HLADINOU	-	m <sup>2</sup>	ZÁSYP ŠTĚRK. NÁNOSY	-	m <sup>2</sup>
ROZEBÍRKA STÁV. ROVNANINY	-	m <sup>2</sup>	SVAHOVÁNÍ ZÁSYPŮ	1,53	m
ODTĚŽENÍ NÁNOSŮ	-	m <sup>2</sup>	ZATRAVNĚNÍ ROVINY	-	m
KAMENNÁ ROVNANINA	0,37	m <sup>2</sup>	ZATRAVNĚNÍ SVAHU	1,53	m

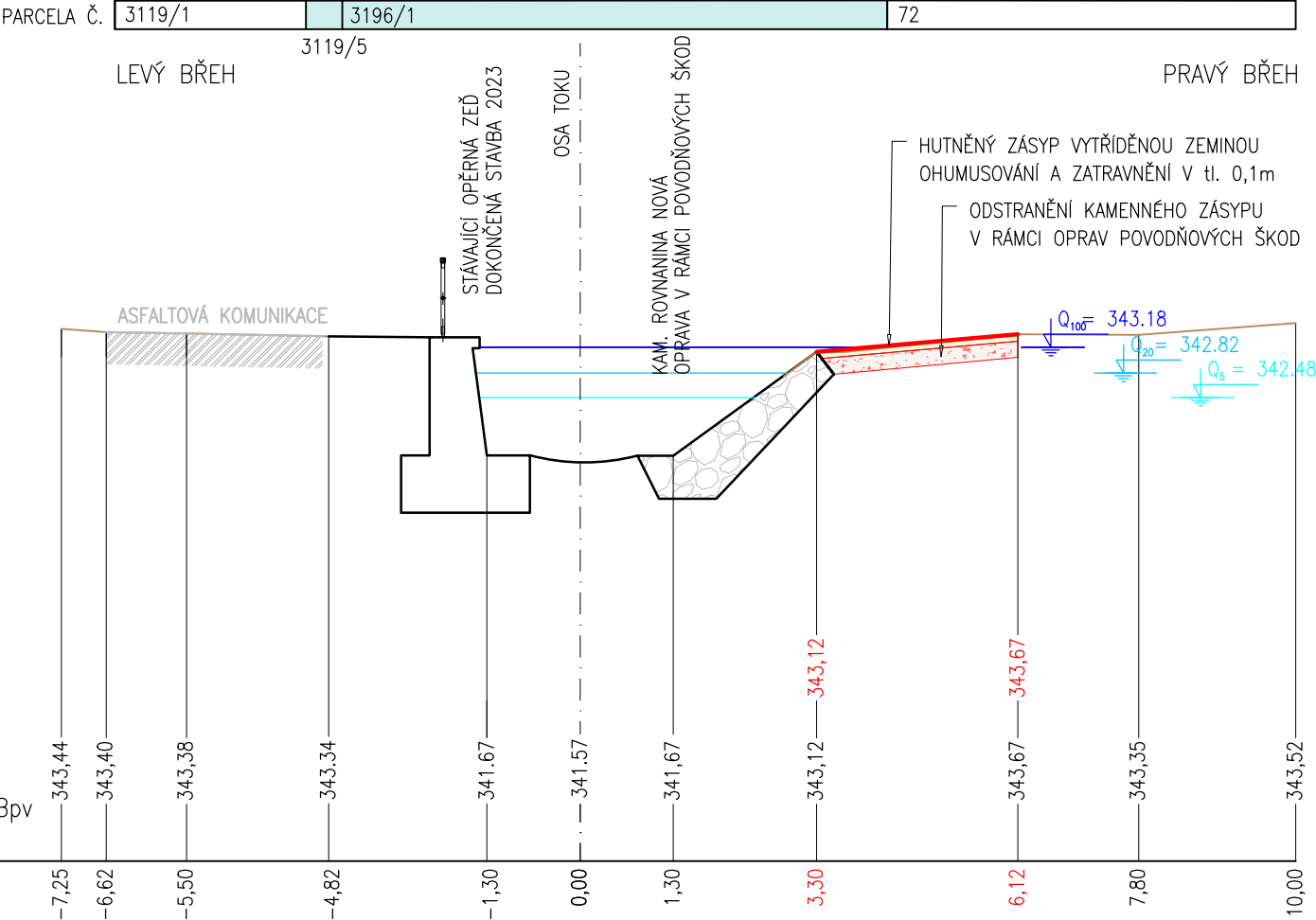
ŘEZ – PF 45  
km 5,140  
1:100

UPRAVENÝ TERÉN

STÁVAJÍCÍ TERÉN

SROVNÁVACÍ ROVINA

STANIČENÍ V (m)

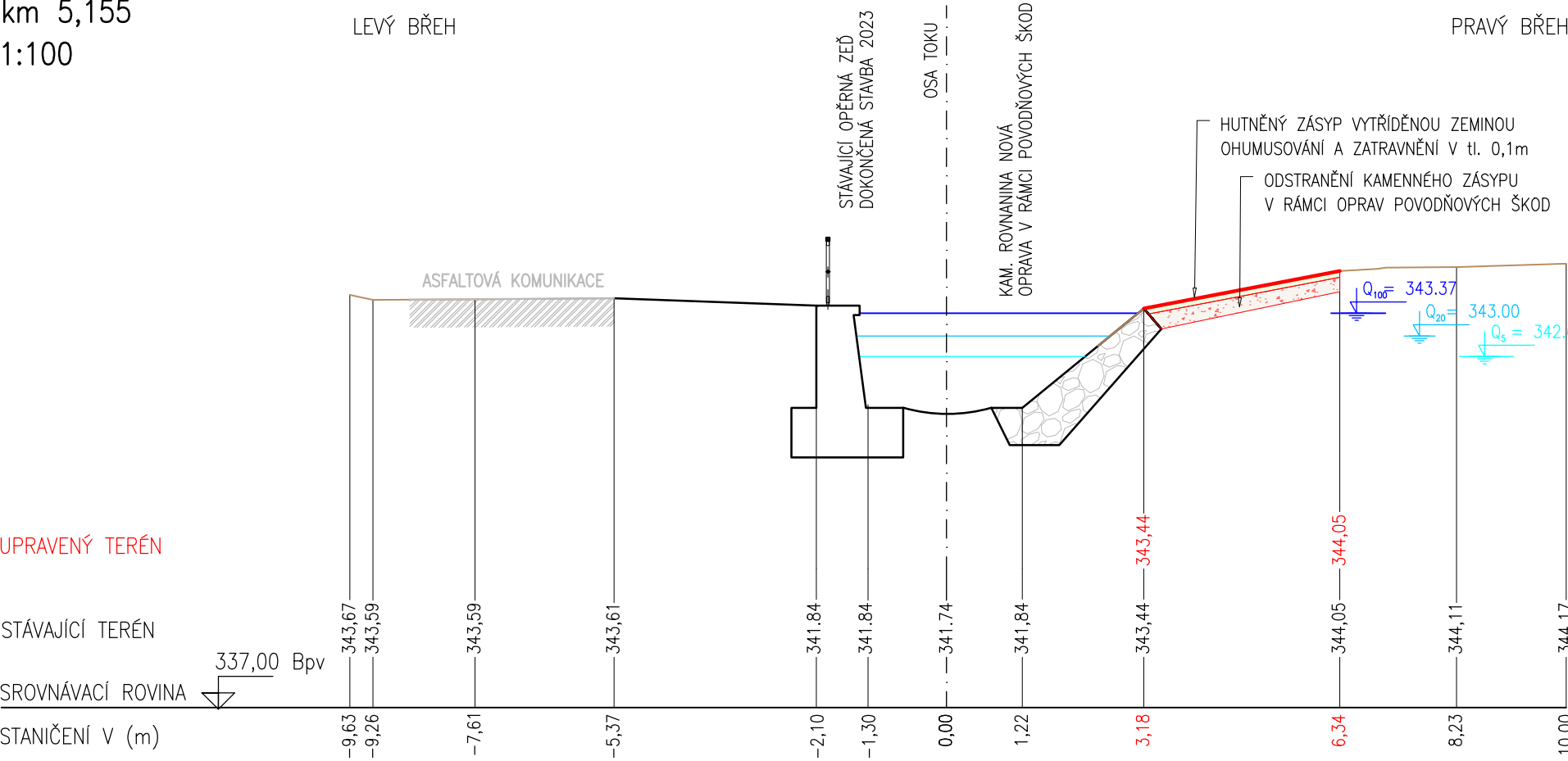


VÝKOPY VODOTEČI	-	m <sup>2</sup>	ZÁSYP ZEMINOU	0,89	m <sup>2</sup>
VÝKOPY POD HLADINOU	-	m <sup>2</sup>	ZÁSYP ŠTĚRK. NÁNOSY	-	m <sup>2</sup>
ROZEBÍRKA STÁV. ROVNANINY	-	m <sup>2</sup>	SWAHOVÁNÍ ZÁSYPŮ	2,82	m
ODTĚŽENÍ NÁNOSŮ	-	m <sup>2</sup>	ZATRAVNĚNÍ ROVINY	-	m
KAMENNÁ ROVNANINA	0,37	m <sup>2</sup>	ZATRAVNĚNÍ SWAHU	2,82	m

ŘEZ – PF 46  
km 5,155  
1:100

PARCELA Č. 3119/13119/53196/172

LEVÝ BŘEHPRAVÝ BŘEH



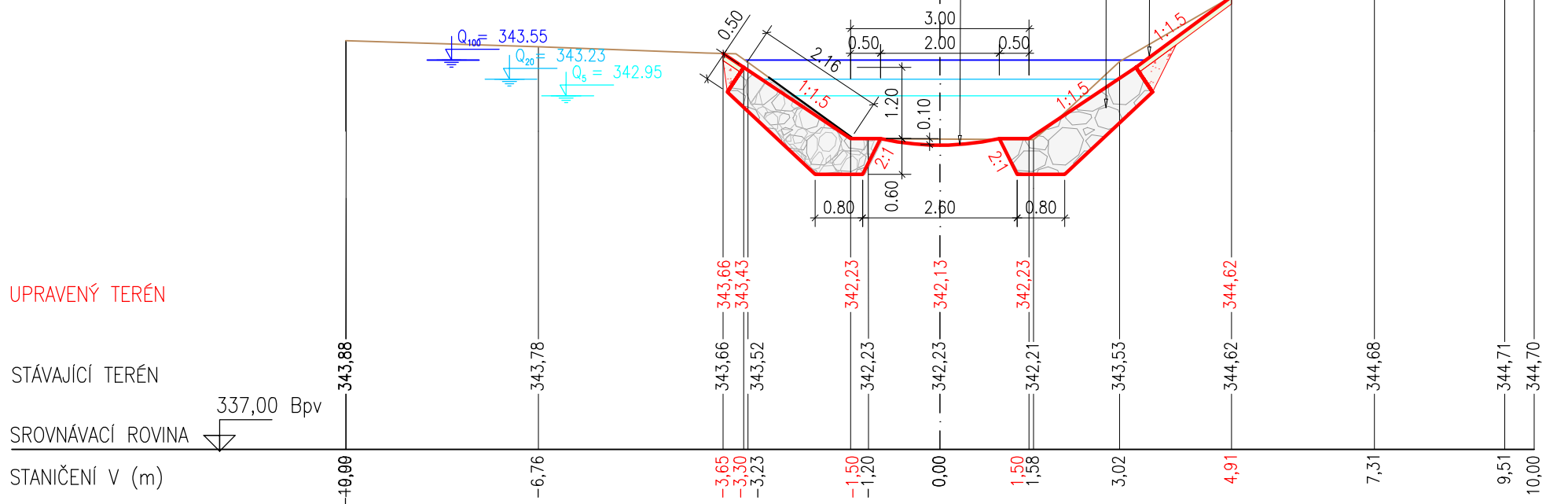
VÝKOPY VODOTEČÍ	-	m²	ZÁSYP ZEMINOU	1,09	m²
VÝKOPY POD HLADINOU	-	m²	ZÁSYP ŠTĚRK. NÁNOSY	-	m²
ROZEBÍRKA STÁV. ROVNANINY	-	m²	SWAHOVÁNÍ ZÁSYPŮ	3,22	m
ODTĚŽENÍ NÁNOSŮ	-	m²	ZATRAVNĚNÍ ROVINY	-	m
KAMENNÁ ROVNANINA	-	m²	ZATRAVNĚNÍ SWAHU	3,22	m

ŘEZ – PF 47  
km 5,180  
1:100

PARCELA Č.	3119/1	3119/5	3196/1	3116/1
------------	--------	--------	--------	--------

LEVÝ BŘEH

PRAVÝ BŘEH



VÝKOPY VODOTEČÍ	2,29	m <sup>2</sup>	ZÁSYP ZEMINOU	0,46	m <sup>2</sup>
VÝKOPY POD HLADINOU	0,81	m <sup>2</sup>	ZÁSYP ŠTĚRK. NÁNOSY	–	m <sup>2</sup>
ROZEBÍRKA STÁV. ROVNANINY	1,53	m <sup>2</sup>	SVÁHOVÁNÍ ZÁSYPŮ	2,42	m
ODTĚŽENÍ NÁNOSŮ	0,13	m <sup>2</sup>	ZATRAVNĚNÍ ROVINY	–	m
KAMENNÁ ROVNANINA	3,58	m <sup>2</sup>	ZATRAVNĚNÍ SVAHU	2,42	m



ŘEZ – PF 48  
km 5,200  
1:100

PARCELA Č.	3191/1	3119/5	3196/1	3116/1
------------	--------	--------	--------	--------

LEVÝ BŘEH

PRAVÝ BŘEH

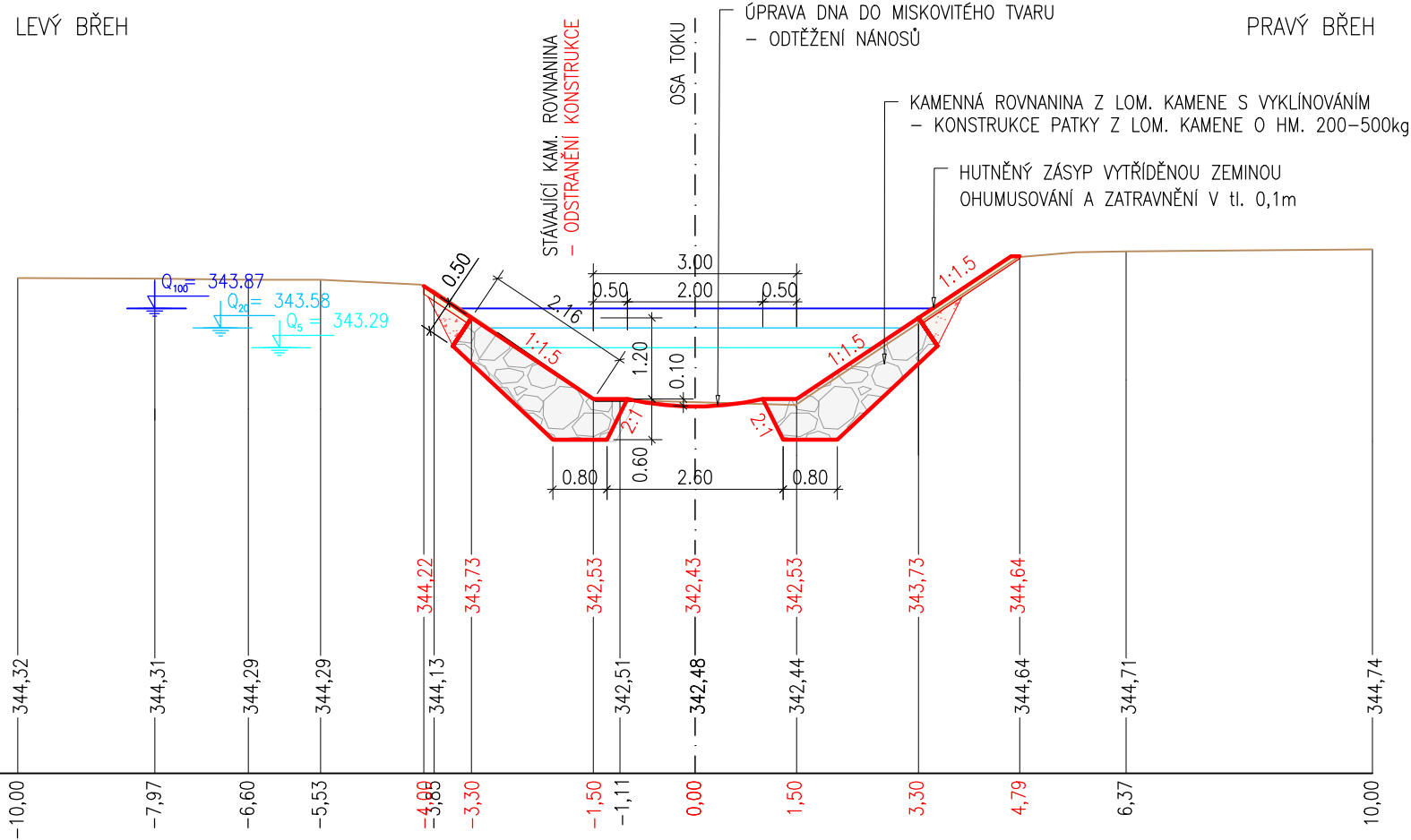
UPRAVENÝ TERÉN

STÁVAJÍCÍ TERÉN

SROVNÁVACÍ ROVINA

337,00 BpV

STANIČENÍ V (m)



VÝKOPY VODOTEČÍ	1,63	m <sup>2</sup>	ZÁSYP ZEMINOU	0,53	m <sup>2</sup>
VÝKOPY POD HLADINOU	0,75	m <sup>2</sup>	ZÁSYP ŠTĚRK. NÁNOSY	0,01	m <sup>2</sup>
ROZEBÍRKA STÁV. ROVNANINY	1,48	m <sup>2</sup>	SVAHOVÁNÍ ZÁSYPŮ	2,60	m
ODTĚŽENÍ NÁNOSŮ	0,07	m <sup>2</sup>	ZATRAVNĚNÍ ROVINY	-	m
KAMENNÁ ROVNANINA	3,58	m <sup>2</sup>	ZATRAVNĚNÍ SVAHU	2,60	m

ŘEZ – PF 49  
km 5,220  
1:100

PARCELA Č.	3191/1	3119/5	3196/1	3116/1
------------	--------	--------	--------	--------

LEVÝ BŘEH

PRAVÝ BŘEH

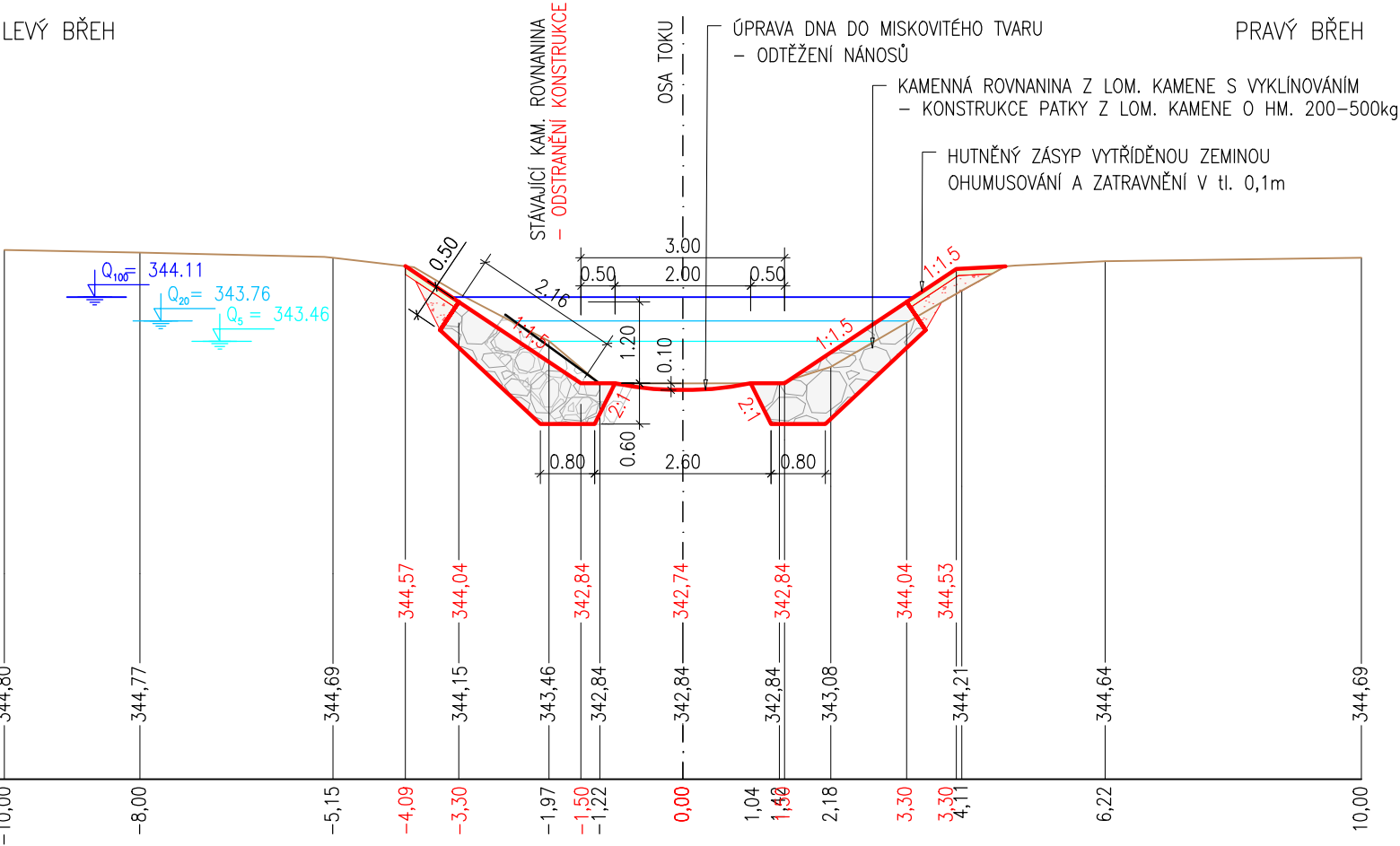
UPRAVENÝ TERÉN

STÁVAJÍCÍ TERÉN

SROVNÁVACÍ ROVINA

STANIČENÍ V (m)

337,00 BpV



VÝKOPY VODOTEČÍ	1,65	m <sup>2</sup>	ZÁSYP ZEMINOU	0,64	m <sup>2</sup>
VÝKOPY POD HLADINOU	0,95	m <sup>2</sup>	ZÁSYP ŠTĚRK. NÁNOSY	-	m <sup>2</sup>
ROZEBÍRKA STÁV. ROVNANINY	1,34	m <sup>2</sup>	SWAHOVÁNÍ ZÁSYPŮ	2,56	m
ODTŘEŽENÍ NÁNOSŮ	0,13	m <sup>2</sup>	ZATRAVNĚNÍ ROVINY	-	m
KAMENNÁ ROVNANINA	3,58	m <sup>2</sup>	ZATRAVNĚNÍ SWAHU	2,56	m

VÝKOPY VODOTEČÍ	2,40	m <sup>2</sup>	ZÁSYP ZEMINOU	0,51	m <sup>2</sup>
VÝKOPY POD HLADINOU	0,79	m <sup>2</sup>	ZÁSYP ŠTĚRK. NÁNOSY	0,03	m <sup>2</sup>
ROZEBÍRKA STÁV. ROVNANINY	1,60	m <sup>2</sup>	SVAHOVÁNÍ ZÁSYPŮ	2,42	m
ODTĚŽENÍ NÁNOSŮ	0,06	m <sup>2</sup>	ZATRAVNĚNÍ ROVINY	–	m
KAMENNÁ ROVNANINA	3,58	m <sup>2</sup>	ZATRAVNĚNÍ SVAHU	2,42	m

ŘEZ – PF 51  
km 5,260  
1:100

PARCELA Č.	3119/1	3119/5	3196/1	3116/6	3116/1
------------	--------	--------	--------	--------	--------

LEVÝ BŘEH

PRAVÝ BŘEH

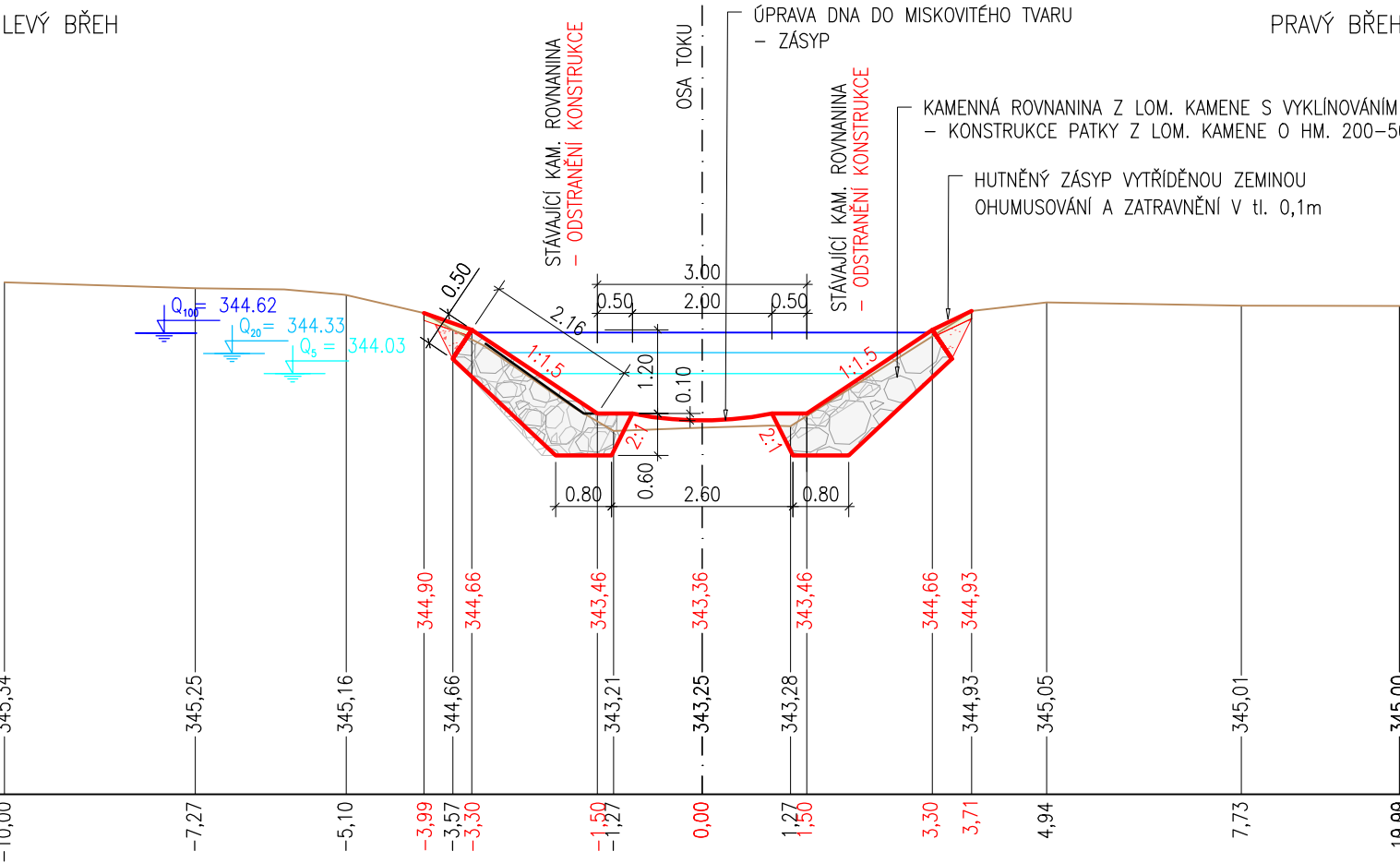
UPRAVENÝ TERÉN

STÁVAJÍCÍ TERÉN

SROVNÁVACÍ ROVINA

338,00 BpV

STANIČENÍ V (m)



VÝKOPY VODOTEČÍ	1,11	m <sup>2</sup>	ZÁSYP ZEMINOU	0,33	m <sup>2</sup>
VÝKOPY POD HLADINOU	0,67	m <sup>2</sup>	ZÁSYP ŠTĚRK. NÁNOSY	0,30	m <sup>2</sup>
ROZEBÍRKA STÁV. ROVNANINY	1,65	m <sup>2</sup>	SWAHOVÁNÍ ZÁSYPŮ	1,35	m
ODTĚŽENÍ NÁNOSŮ	-	m <sup>2</sup>	ZATRAVNĚNÍ ROVINY	-	m
KAMENNÁ ROVNANINA	3,58	m <sup>2</sup>	ZATRAVNĚNÍ SVAHU	1,35	m

ŘEZ – PF 52  
km 5,280  
1:100

PARCELA Č.	3119/1	3196/1	3116/1
------------	--------	--------	--------

LEVÝ BŘEH

PRAVÝ BŘEH

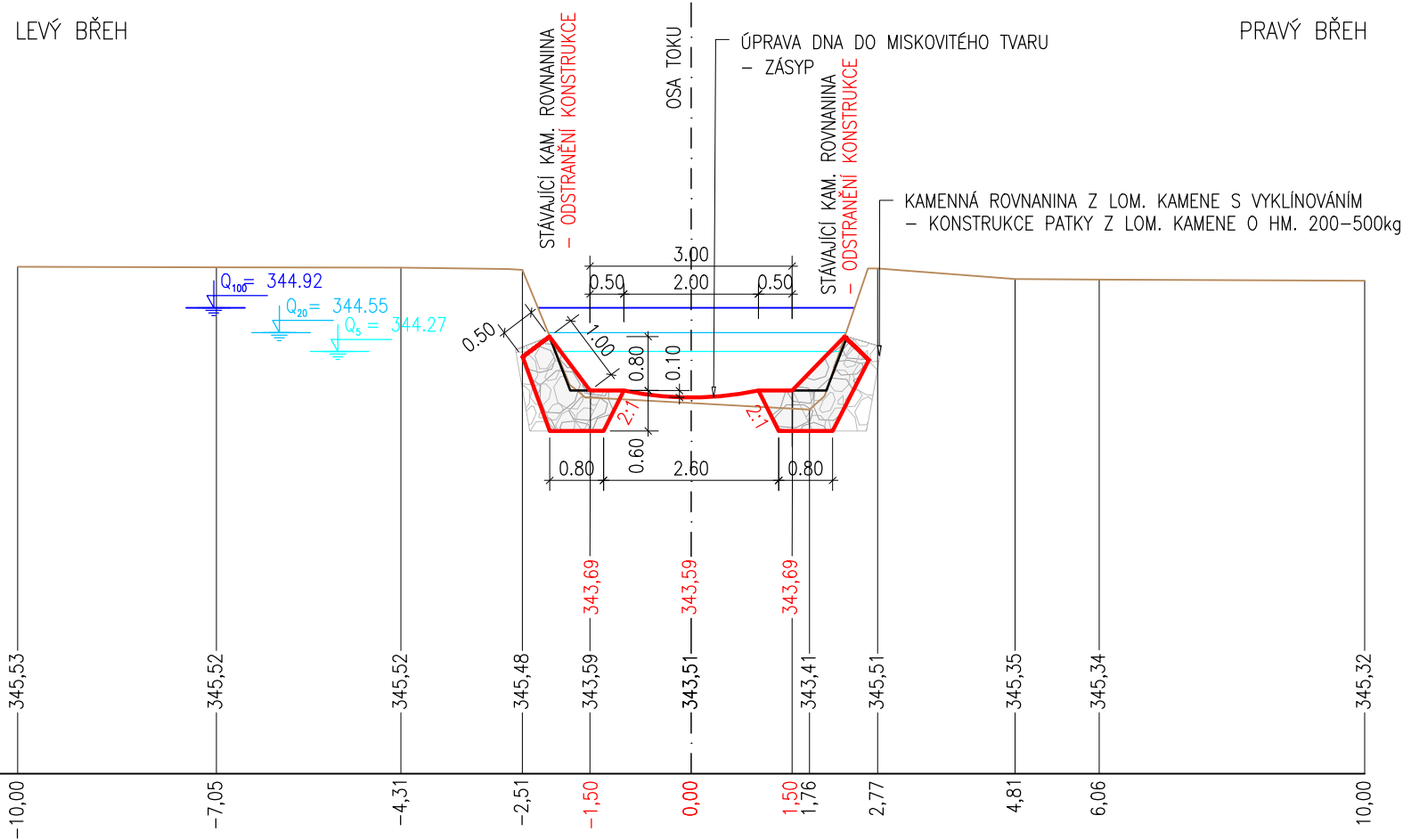
UPRAVENÝ TERÉN

STÁVAJÍCÍ TERÉN

SROVNÁVACÍ ROVINA

338,00 BpV

STANIČENÍ V (m)



VÝKOPY VODOTEČÍ	-	m <sup>2</sup>	ZÁSYP ZEMINOU	-	m <sup>2</sup>
VÝKOPY POD HLADINOU	0,31	m <sup>2</sup>	ZÁSYP ŠTĚRK. NÁNOSY	0,25	m <sup>2</sup>
ROZEBÍRKA STÁV. ROVNANINY	1,43	m <sup>2</sup>	SVÁHOVÁNÍ ZÁSYPŮ	-	m
ODTĚŽENÍ NÁNOSŮ	-	m <sup>2</sup>	ZATRAVNĚNÍ ROVINY	-	m
KAMENNÁ ROVNANINA	2,24	m <sup>2</sup>	ZATRAVNĚNÍ SVAHU	-	m

ŘEZ – PF 53  
km 5,300  
1:100

PARCELA Č. 3119/1

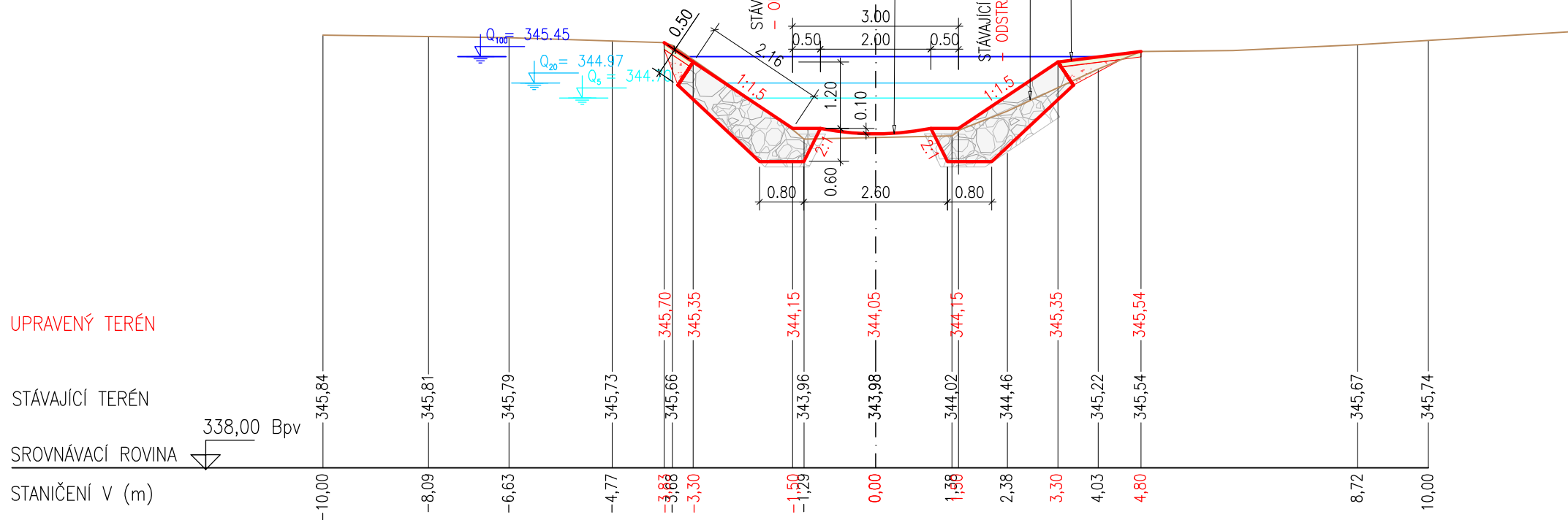
3196/1

3116/7

3116/1
--------

LEVÝ BŘEH

PRAVÝ BŘEH



VÝKOPY VODOTEČÍ	0,84	m <sup>2</sup>	ZÁSYP ZEMINOU	0,49	m <sup>2</sup>
VÝKOPY POD HLADINOU	–	m <sup>2</sup>	ZÁSYP ŠTĚRK. NÁNOSY	0,21	m <sup>2</sup>
ROZEBÍRKA STÁV. ROVNANINY	2,37	m <sup>2</sup>	SVAHOVÁNÍ ZÁSYPŮ	2,15	m
ODTĚŽENÍ NÁNOSŮ	–	m <sup>2</sup>	ZATRAVNĚNÍ ROVINY	–	m
KAMENNÁ ROVNANINA	3,58	m <sup>2</sup>	ZATRAVNĚNÍ SVAHU	2,15	m

ŘEZ – PF 54  
km 5,320  
1:100

PARCELA Č.	3119/1	3196/1	3116/7	3116/1
------------	--------	--------	--------	--------

LEVÝ BŘEH

PRAVÝ BŘEH

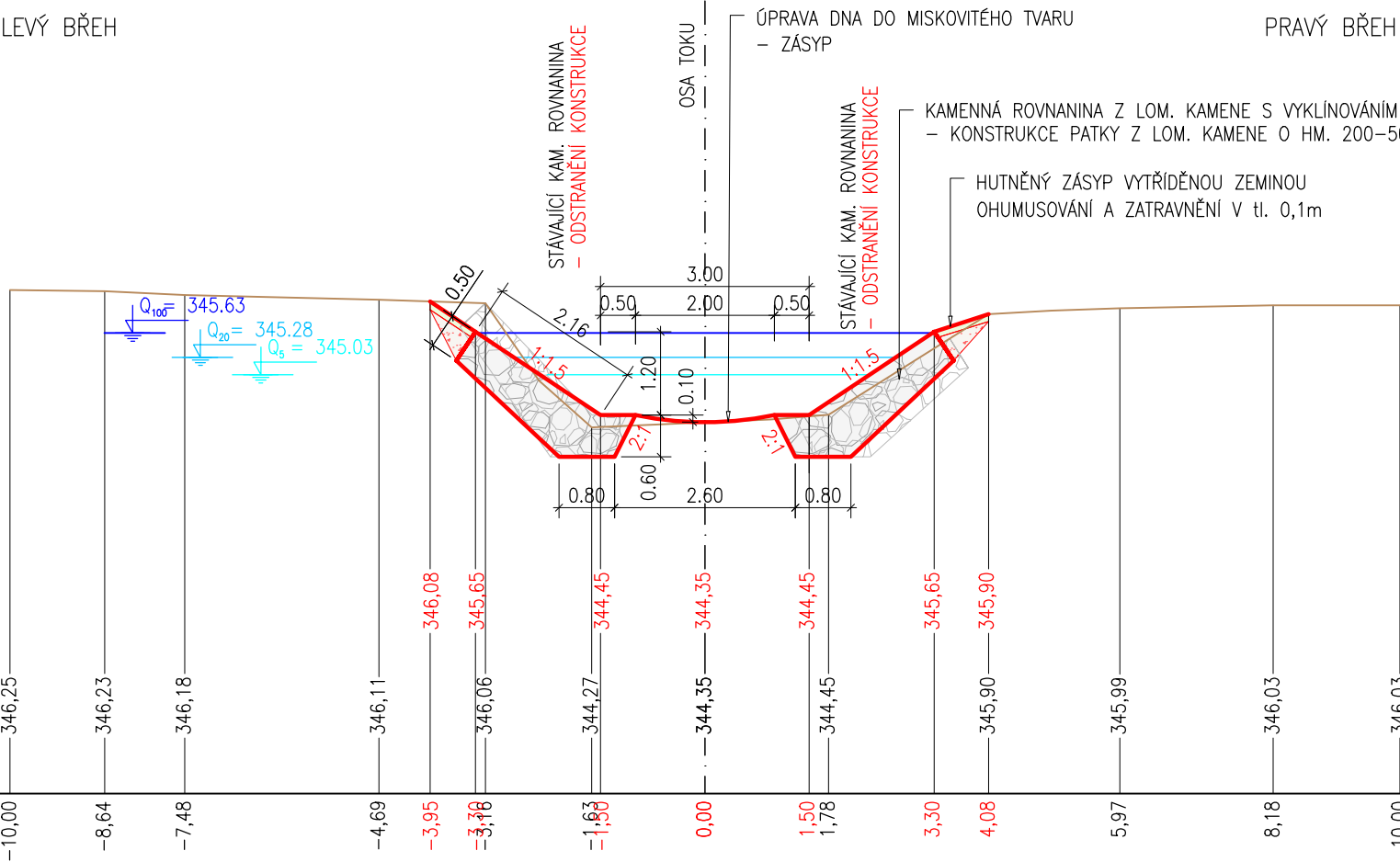
UPRAVENÝ TERÉN

STÁVAJÍCÍ TERÉN

SROVNÁVACÍ ROVINA

339,00 BpV

STANIČENÍ V (m)



VÝKOPY VODOTEČÍ	0,68	m <sup>2</sup>	ZÁSYP ZEMINOU	0,44	m <sup>2</sup>
VÝKOPY POD HLADINOU	0,20	m <sup>2</sup>	ZÁSYP ŠTĚRK. NÁNOSY	0,08	m <sup>2</sup>
ROZEBÍRKA STÁV. ROVNANINY	3,16	m <sup>2</sup>	SWAHOVÁNÍ ZÁSYPŮ	1,60	m
ODTĚŽENÍ NÁNOSŮ	-	m <sup>2</sup>	ZATRAVNĚNÍ ROVINY	-	m
KAMENNÁ ROVNANINA	3,58	m <sup>2</sup>	ZATRAVNĚNÍ SWAHU	1,60	m

ŘEZ – PF 55  
km 5,340  
1:100

PARCELA Č.	185	3196/1	3116/7	3116/1
------------	-----	--------	--------	--------

LEVÝ BŘEH

PRAVÝ BŘEH

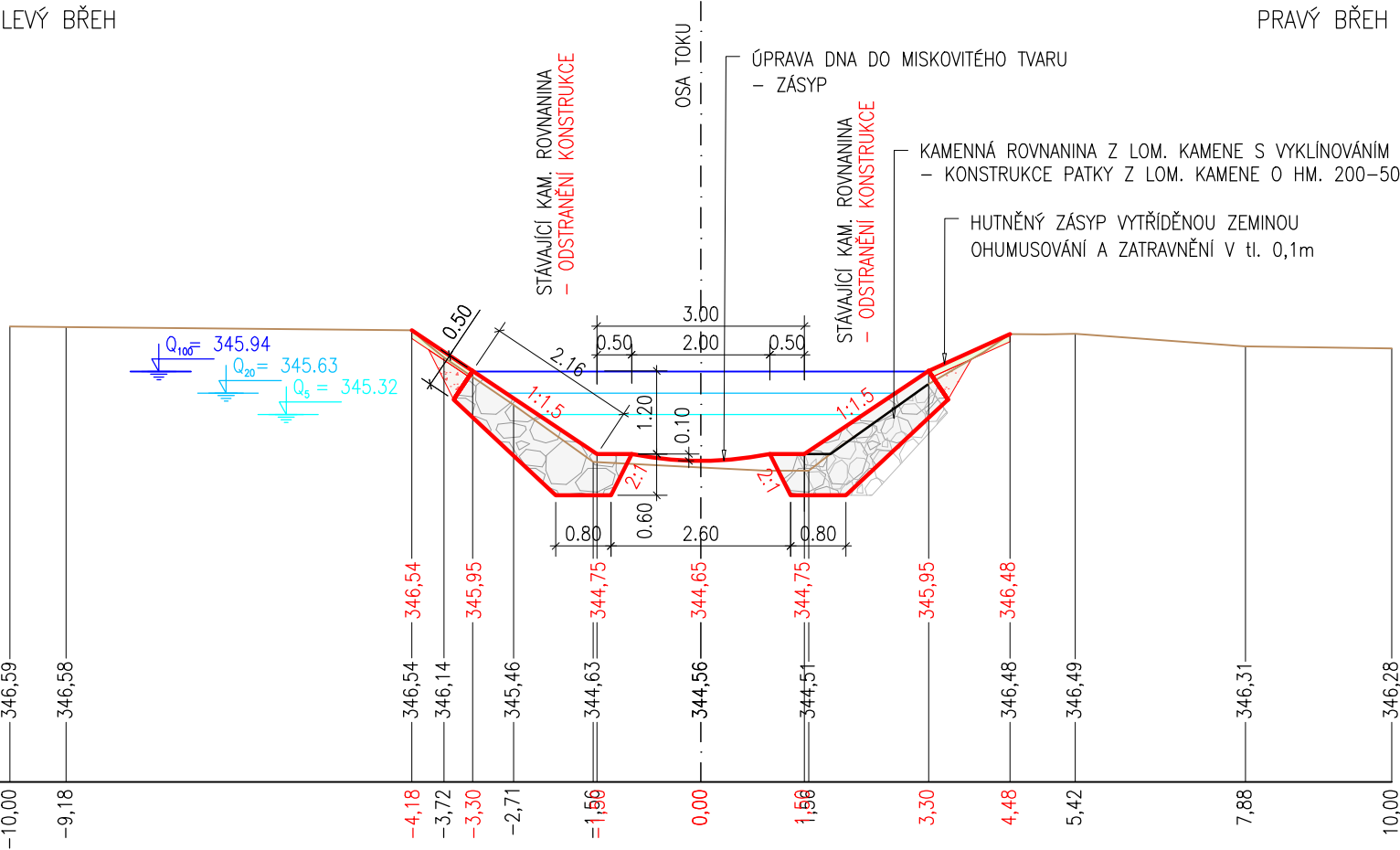
UPRAVENÝ TERÉN

STÁVAJÍCÍ TERÉN

SROVNÁVACÍ ROVINA

STANIČENÍ V (m)

340,00 BpV



VÝKOPY VODOTEČÍ	0,85	m <sup>2</sup>	ZÁSYP ZEMINOU	0,46	m <sup>2</sup>
VÝKOPY POD HLADINOU	0,69	m <sup>2</sup>	ZÁSYP ŠTĚRK. NÁNOSY	0,27	m <sup>2</sup>
ROZEBÍRKA STÁV. ROVNANINY	1,60	m <sup>2</sup>	SWAHOVÁNÍ ZÁSYPŮ	2,35	m
ODTĚŽENÍ NÁNOSŮ	-	m <sup>2</sup>	ZATRAVNĚNÍ ROVINY	-	m
KAMENNÁ ROVNANINA	3,58	m <sup>2</sup>	ZATRAVNĚNÍ SVAHU	2,35	m



ŘEZ – PF 56  
km 5,360  
1:100

PARCELA Č. 184

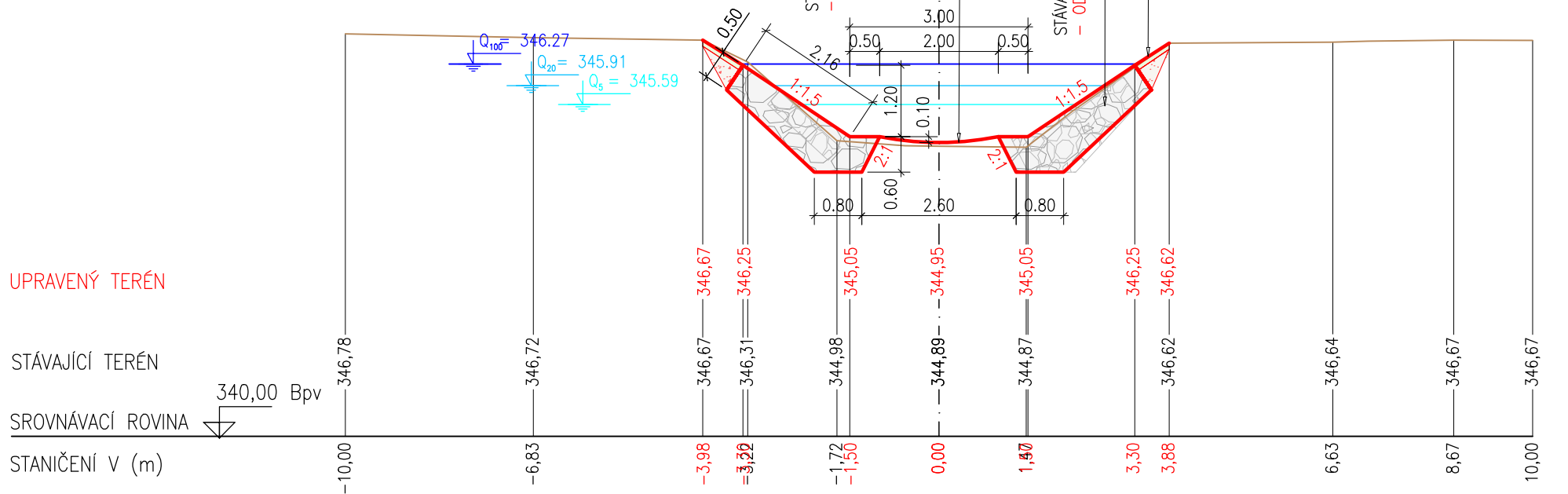
3196/1

3116/7

3116/1

LEVÝ BŘEH

PRAVÝ BŘEH



VÝKOPY VODOTEČÍ	1,20	m <sup>2</sup>	ZÁSYP ZEMINOU	0,41	m <sup>2</sup>
VÝKOPY POD HLADINOU	0,62	m <sup>2</sup>	ZÁSYP ŠTĚRK. NÁNOSY	0,19	m <sup>2</sup>
ROZEBÍRKA STÁV. ROVNANINY	1,82	m <sup>2</sup>	SVAHOVÁNÍ ZÁSYPŮ	1,49	m
ODTĚŽENÍ NÁNOSŮ	–	m <sup>2</sup>	ZATRAVNĚNÍ ROVINY	–	m
KAMENNÁ ROVNANINA	3,58	m <sup>2</sup>	ZATRAVNĚNÍ SVAHU	1,49	m

ŘEZ – PF 57  
km 5,380  
1:100

PARCELA Č. 94/2

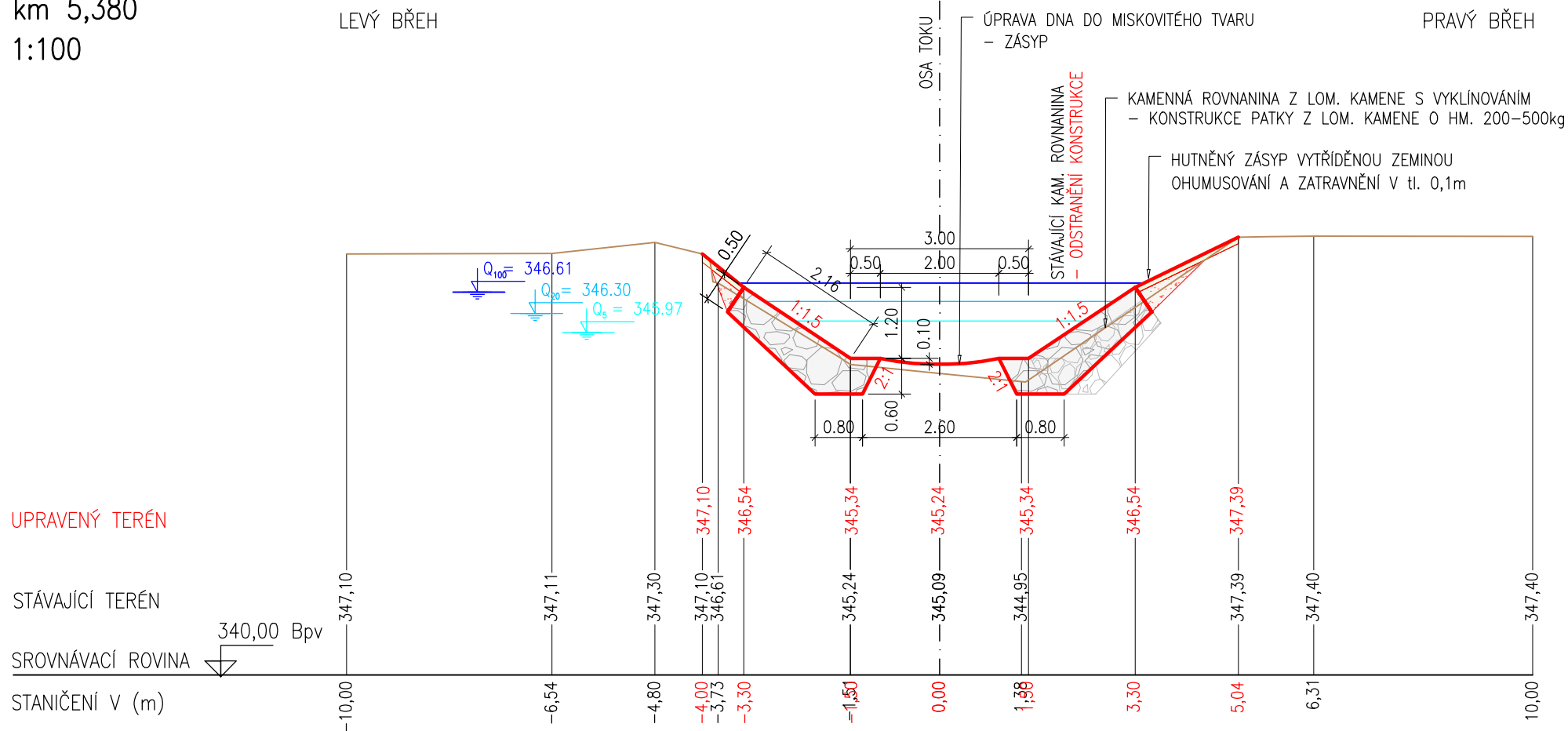
3196/1

3116/7

3116/1

LEVÝ BŘEH

PRAVÝ BŘEH



VÝKOPY VODOTEČÍ	0,67	m <sup>2</sup>	ZÁSYP ZEMINOU	0,60	m <sup>2</sup>
VÝKOPY POD HLADINOU	0,71	m <sup>2</sup>	ZÁSYP ŠTĚRK. NÁNOSY	0,41	m <sup>2</sup>
ROZEBÍRKA STÁV. ROVNANINY	1,39	m <sup>2</sup>	SVAHOVÁNÍ ZÁSYPŮ	2,83	m
ODTĚŽENÍ NÁNOSŮ	–	m <sup>2</sup>	ZATRAVNĚNÍ ROVINY	–	m
KAMENNÁ ROVNANINA	3,58	m <sup>2</sup>	ZATRAVNĚNÍ SVAHU	2,83	m

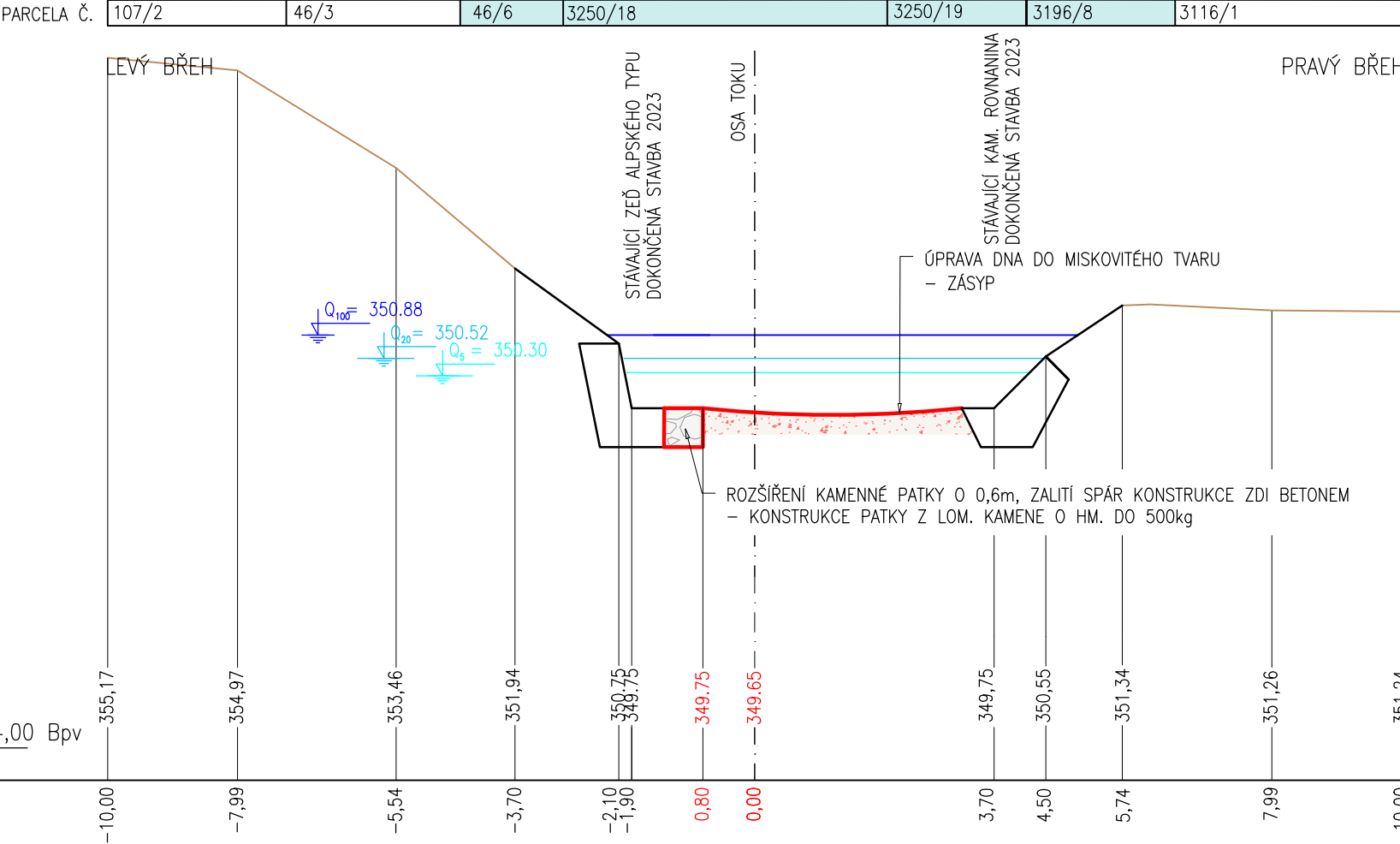
ŘEZ – PF 69  
km 5,620  
1:100

UPRAVENÝ TERÉN

STÁVAJÍCÍ TERÉN

SROVNÁVACÍ ROVINA

STANIČENÍ V (m)



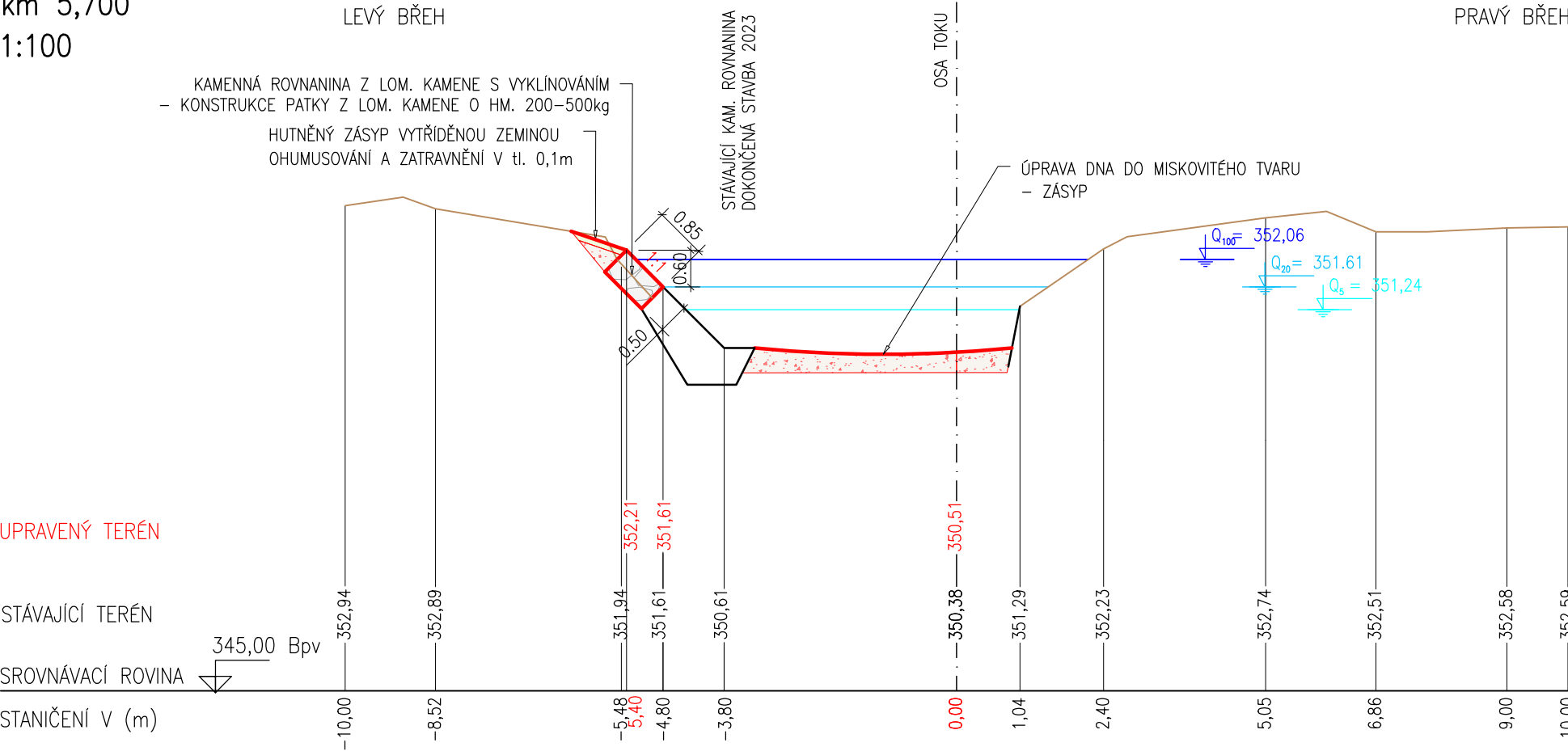
VÝKOPY VODOTEČÍ	-	m <sup>2</sup>	ZÁSYP ZEMINOU	-	m <sup>2</sup>
VÝKOPY POD HLADINOU	0,12	m <sup>2</sup>	ZÁSYP ŠTĚRK. NÁNOSY	1,40	m <sup>2</sup>
ROZEBÍRKA STÁV. ROVNANINY	-	m <sup>2</sup>	SWAHOVÁNÍ ZÁSYPŮ	-	m
ODTĚŽENÍ NÁNOSŮ	-	m <sup>2</sup>	ZATRAVNĚNÍ ROVINY	-	m
KAMENNÁ ROVNANINA	0,36	m <sup>2</sup>	ZATRAVNĚNÍ SWAHU	-	m

ŘEZ – PF 73  
km 5,700  
1:100

PARCELA Č.	50/1	3250/17	3250/18	46/4	3196/6	3121/1
------------	------	---------	---------	------	--------	--------

LEVÝ BŘEH

PRAVÝ BŘEH



VÝKOPY VODOTEČÍ	0,45	m <sup>2</sup>	ZÁSYP ZEMINOU	0,21	m <sup>2</sup>
VÝKOPY POD HLADINOU	–	m <sup>2</sup>	ZÁSYP ŠTĚRK. NÁNOSŮ	1,43	m <sup>2</sup>
ROZEBÍRKA STÁV. ROVNANINY	–	m <sup>2</sup>	SWAHOVÁNÍ ZÁSYPŮ	0,96	m
ODTĚŽENÍ NÁNOSŮ	–	m <sup>2</sup>	ZATRAVNĚNÍ ROVINY	–	m
KAMENNÁ ROVNANINA	0,42	m <sup>2</sup>	ZATRAVNĚNÍ SWAHU	0,96	m

ŘEZ – PF 74  
km 5,720  
1:100

LEVÝ BŘEH

PRAVÝ BŘEH

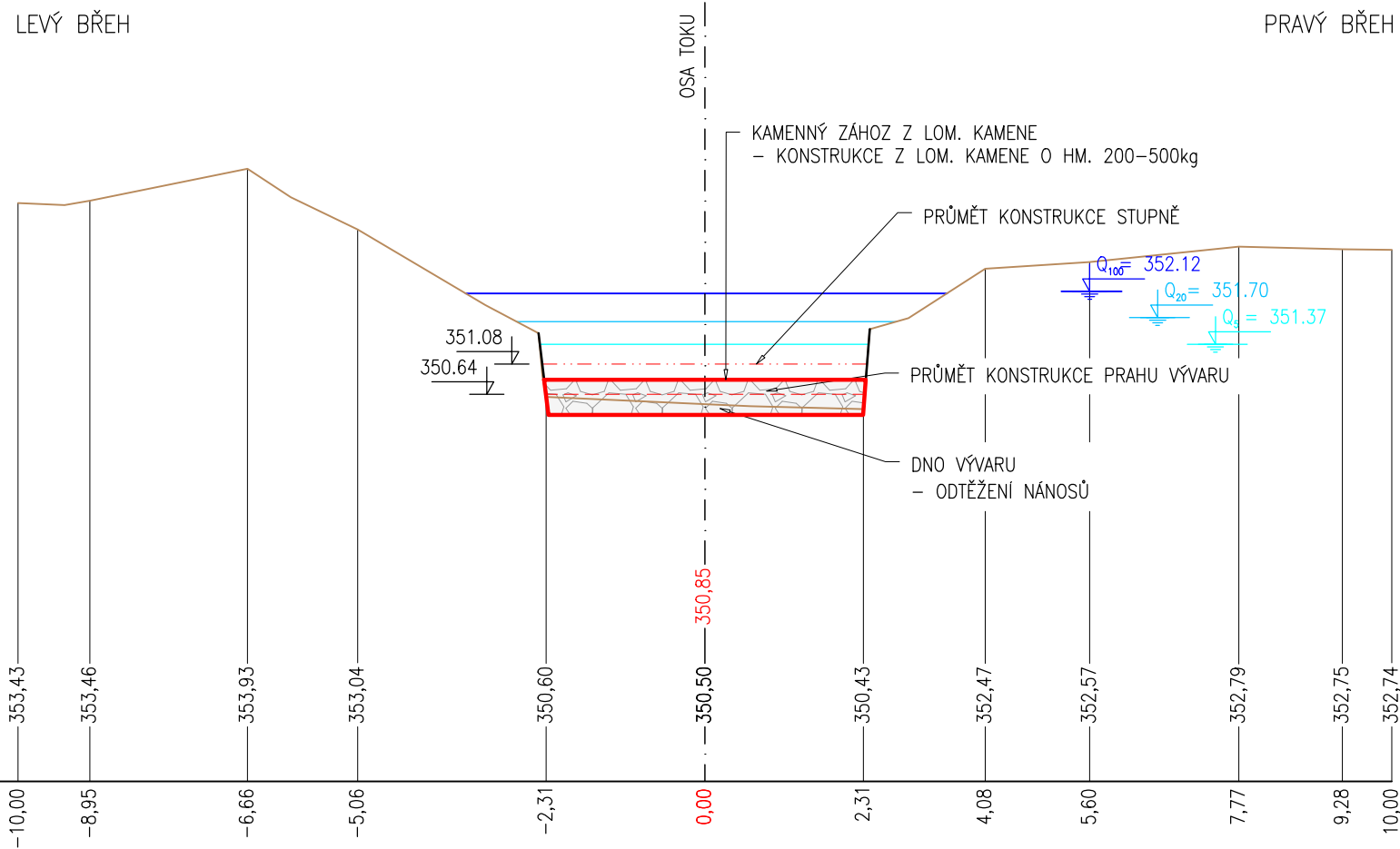
UPRAVENÝ TERÉN

STÁVAJÍCÍ TERÉN

SROVNÁVACÍ ROVINA

STANIČENÍ V (m)

345,00 BpV



VÝKOPY VODOTEČÍ	–	m <sup>2</sup>	ZÁSYP ZEMINOU	–	m <sup>2</sup>
VÝKOPY POD HLADINOU	0,76	m <sup>2</sup>	ZÁSYP ŠTĚRK. NÁNOSY	–	m <sup>2</sup>
ROZEBÍRKA STÁV. ROVNANINY	–	m <sup>2</sup>	SWAHOVÁNÍ ZÁSYPŮ	–	m
ODTĚŽENÍ NÁNOSŮ	–	m <sup>2</sup>	ZATRAVNĚNÍ ROVINY	–	m
KAMENNÁ ROVNANINA	2,37	m <sup>2</sup>	ZATRAVNĚNÍ SWAHU	–	m

ŘEZ – PF 83  
km 5,900  
1:100

PARCELA Č. 1656/33196/13116/1

LEVÝ BŘEH

PRAVÝ BŘEH

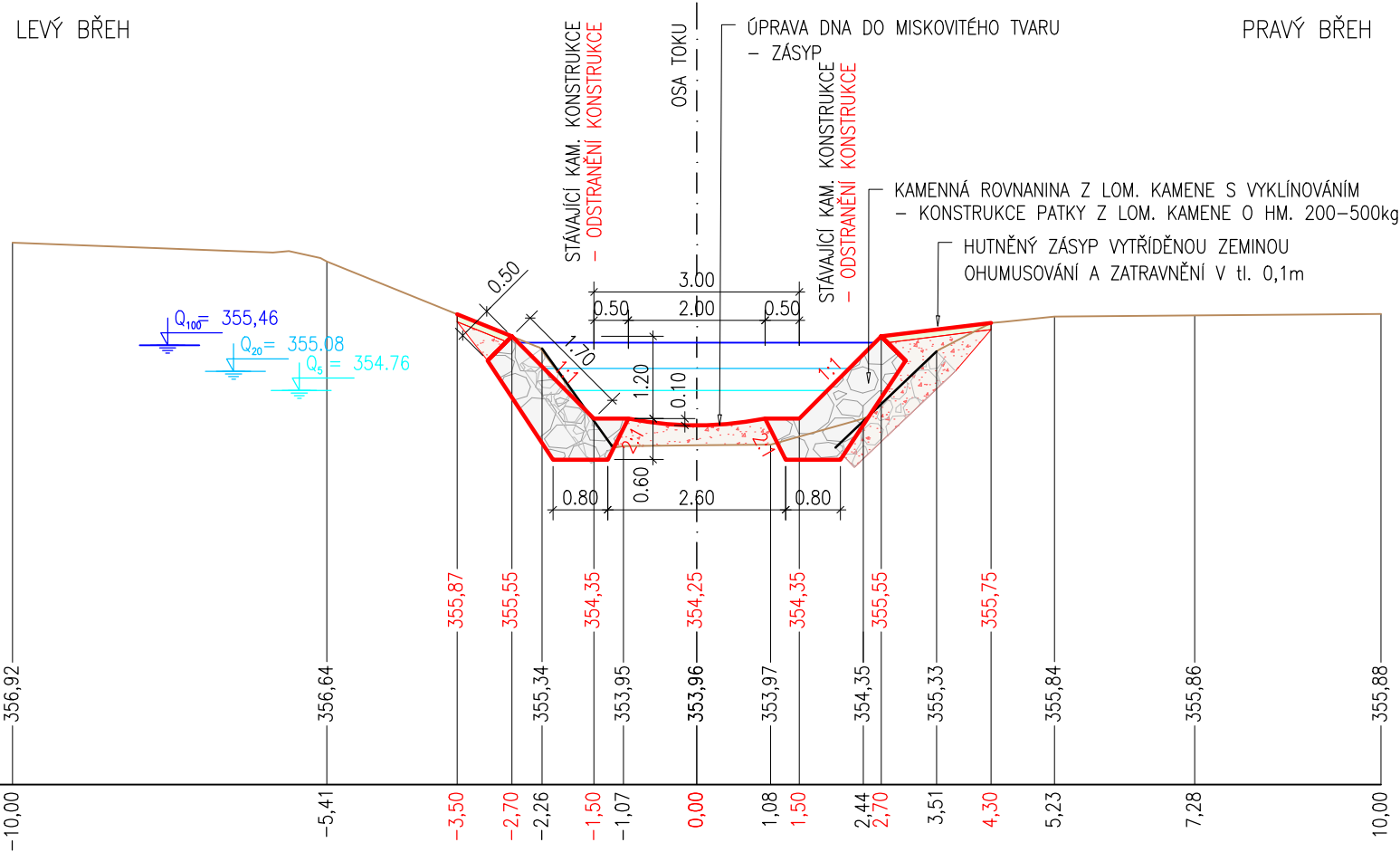
UPRAVENÝ TERÉN

STÁVAJÍCÍ TERÉN

SROVNÁVACÍ ROVINA

349,00 Bpv

STANIČENÍ V (m)



VÝKOPY VODOTEČÍ	1,15	m <sup>2</sup>	ZÁSYP ZEMINOU	1,65	m <sup>2</sup>
VÝKOPY POD HLADINOU	0,49	m <sup>2</sup>	ZÁSYP ŠŤĚRK. NÁNOSY	0,74	m <sup>2</sup>
ROZEBÍRKA STÁV. ROVNANINY	1,53	m <sup>2</sup>	SWAHOVÁNÍ ZÁSYPŮ	2,48	m
ODTĚŽENÍ NÁNOSŮ	–	m <sup>2</sup>	ZATRAVNĚNÍ ROVINY	–	m
KAMENNÁ ROVNANINA	3,06	m <sup>2</sup>	ZATRAVNĚNÍ SWAHU	2,48	m

ŘEZ – PF 84  
km 5,920  
1:100

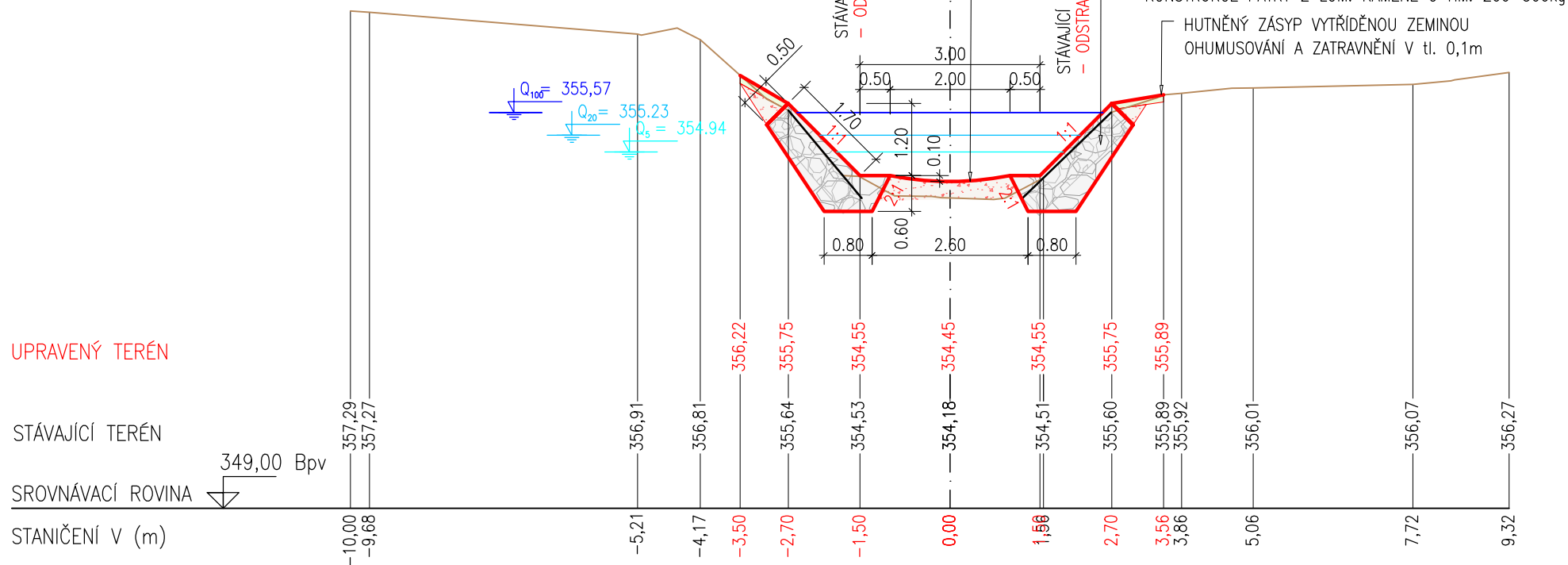
PARCELA Č. 1/1

3196/1

3116/1

LEVÝ BŘEH

PRAVÝ BŘEH



VÝKOPY VODOTEČÍ	0,73	m <sup>2</sup>	ZÁSYP ZEMINOU	0,41	m <sup>2</sup>
VÝKOPY POD HLADINOU	0,48	m <sup>2</sup>	ZÁSYP ŠTĚRK. NÁNOSY	0,74	m <sup>2</sup>
ROZEBÍRKA STÁV. ROVNANINY	1,58	m <sup>2</sup>	SVAHOVÁNÍ ZÁSYPŮ	1,80	m
ODTĚŽENÍ NÁNOSŮ	–	m <sup>2</sup>	ZATRAVNĚNÍ ROVINY	–	m
KAMENNÁ ROVNANINA	3,06	m <sup>2</sup>	ZATRAVNĚNÍ SVAHU	1,80	m

ŘEZ – PF 85  
km 5,940  
1:100

1/1

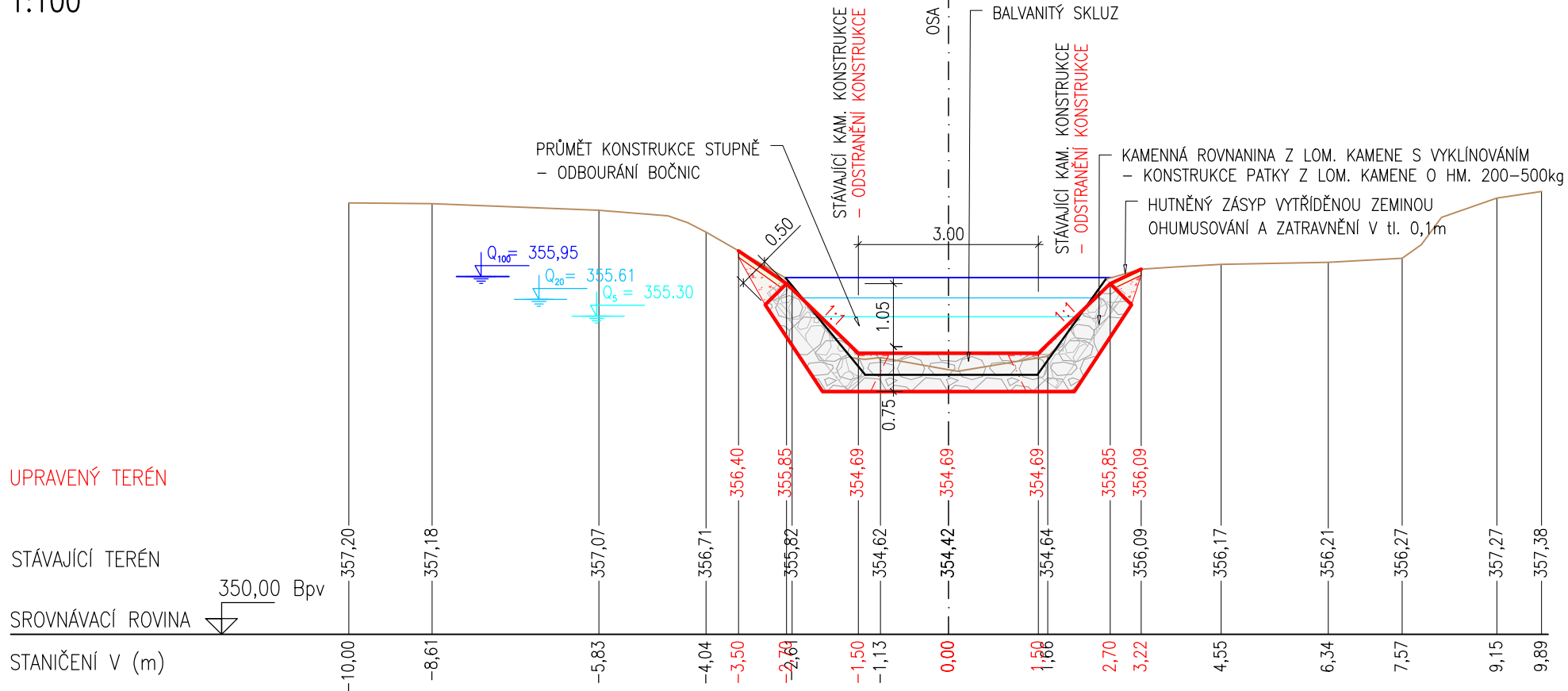
3196/1

3121/2

3116/1

LEVÝ BŘEH

PRAVÝ BŘEH

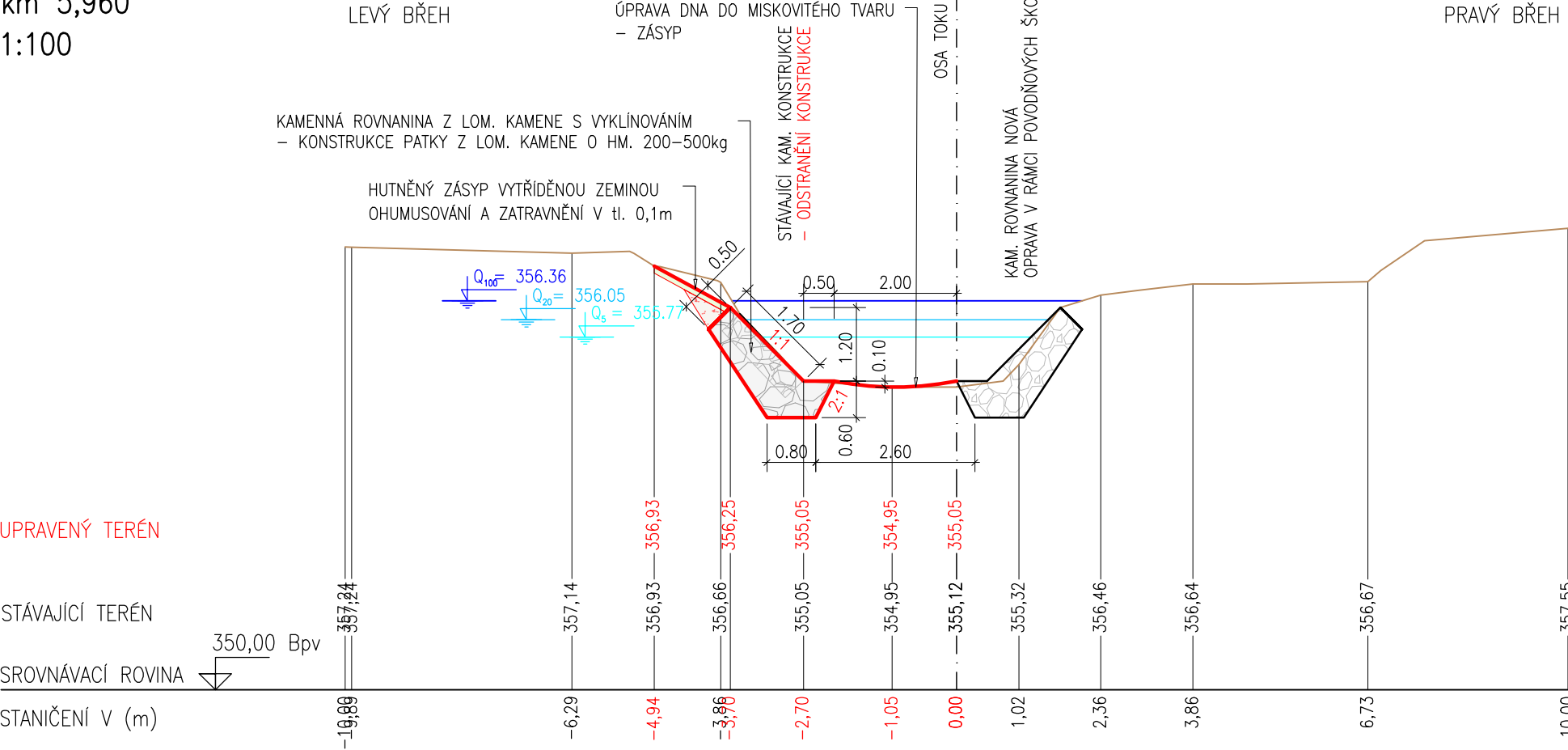


VÝKOPY VODOTEČÍ	0,90	m <sup>2</sup>	ZÁSYP ZEMINOU	0,40	m <sup>2</sup>
VÝKOPY POD HLADINOU	1,88	m <sup>2</sup>	ZÁSYP ŠTĚRK. NÁNOSY	–	m <sup>2</sup>
ROZEBÍRKA STÁV. ROVNANINY	1,61	m <sup>2</sup>	SVAHOVÁNÍ ZÁSYPŮ	1,54	m
ODTĚŽENÍ NÁNOSŮ	–	m <sup>2</sup>	ZATRAVNĚNÍ ROVINY	–	m
KAMENNÁ ROVNANINA	5,08	m <sup>2</sup>	ZATRAVNĚNÍ SVAHU	1,54	m



ŘEZ – PF 86  
km 5,960  
1:100

PARCELA Č.	1/1	3196/1	3121/2	3116/1
------------	-----	--------	--------	--------



VÝKOPY VODOTEČÍ	0,87	m <sup>2</sup>	ZÁSYP ZEMINOU	0,29	m <sup>2</sup>
VÝKOPY POD HLADINOU	0,60	m <sup>2</sup>	ZÁSYP ŠTĚRK. NÁNOSY	0,03	m <sup>2</sup>
ROZEBÍRKA STÁV. ROVNANINY	0,60	m <sup>2</sup>	SVÁHOVÁNÍ ZÁSYPŮ	1,42	m
ODTĚŽENÍ NÁNOSŮ	–	m <sup>2</sup>	ZATRAVNĚNÍ ROVINY	–	m
KAMENNÁ ROVNANINA	1,53	m <sup>2</sup>	ZATRAVNĚNÍ SVAHU	1,42	m

ŘEZ – PF 87  
km 5,980  
1:100

PARCELA Č.	128	3250/8	3250/22	3250/9	2564
------------	-----	--------	---------	--------	------

LEVÝ BŘEH

PRAVÝ BŘEH

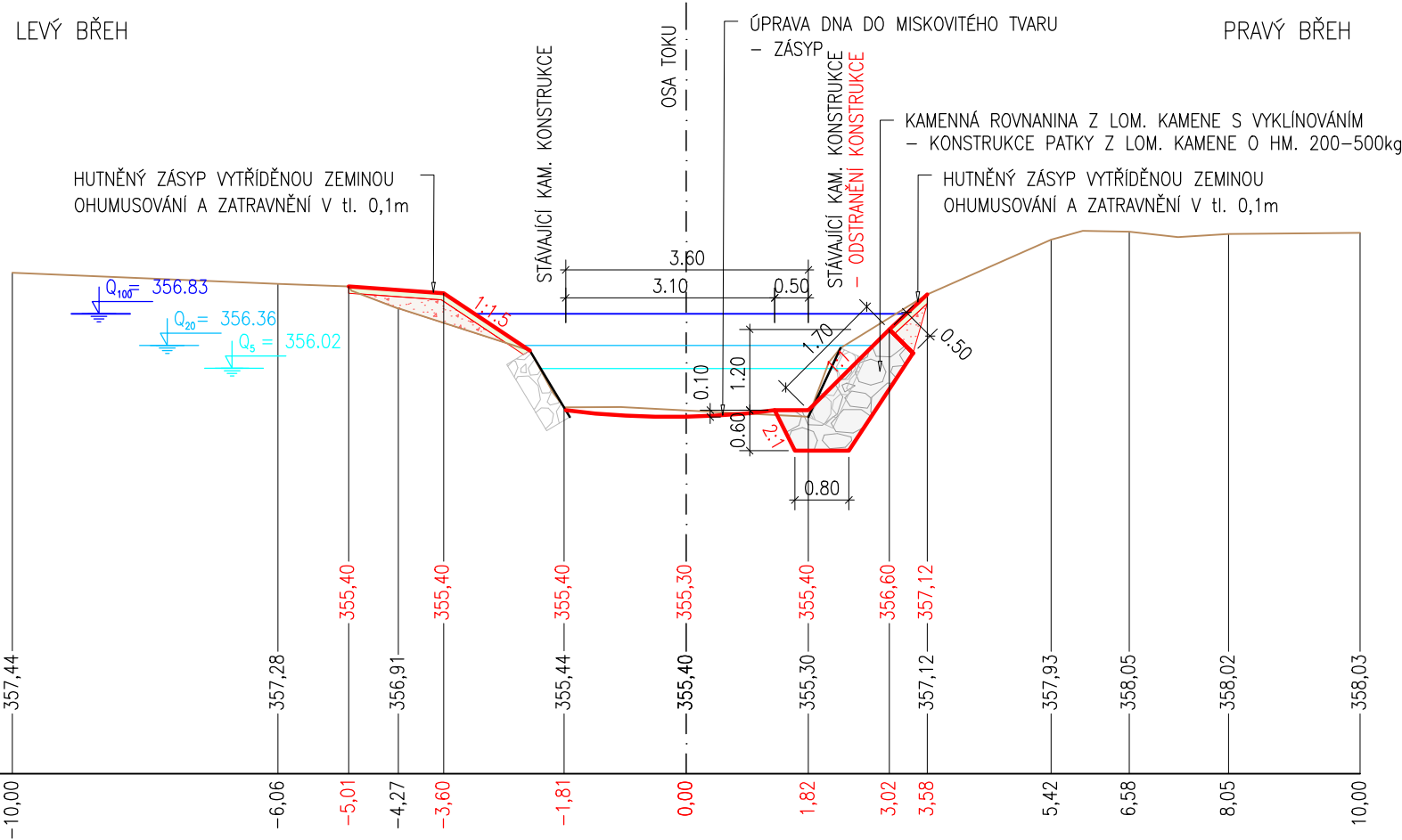
UPRAVENÝ TERÉN

STÁVAJÍCÍ TERÉN

SROVNÁVACÍ ROVINA

350,00 Bpv

STANIČENÍ V (m)



VÝKOPY VODOTEČÍ	1,09	m <sup>2</sup>	ZÁSYP ZEMINOU	0,82	m <sup>2</sup>
VÝKOPY POD HLADINOU	0,51	m <sup>2</sup>	ZÁSYP ŠŤĚRK. NÁNOSY	-	m <sup>2</sup>
ROZEBÍRKA STÁV. ROVNANINY	0,45	m <sup>2</sup>	SVÁHOVÁNÍ ZÁSYPŮ	2,31	m
ODTĚŽENÍ NÁNOSŮ	0,23	m <sup>2</sup>	ZATRAVNĚNÍ ROVINY	1,41	m
KAMENNÁ ROVNANINA	1,53	m <sup>2</sup>	ZATRAVNĚNÍ SVAHU	2,31	m

ŘEZ – PF 88  
km 6,000  
1:100

PARCELA Č.	128	3250/22	3250/9	2564
------------	-----	---------	--------	------

LEVÝ BŘEHPRAVÝ BŘEH

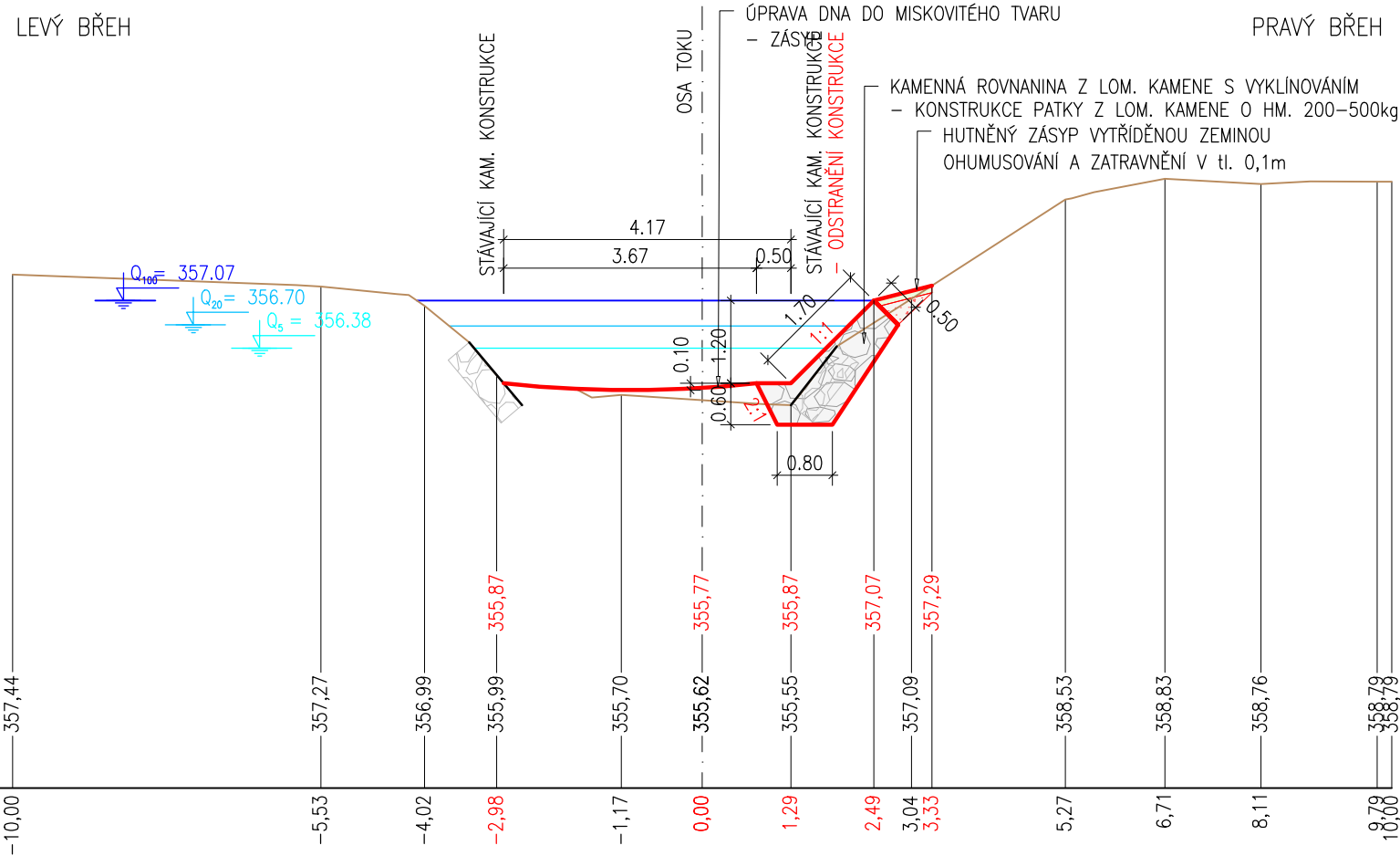
UPRAVENÝ TERÉN

STÁVAJÍCÍ TERÉN

SROVNÁVACÍ ROVINA

STANIČENÍ V (m)

350,00 Bpv



VÝKOPY VODOTEČÍ	0,48	m <sup>2</sup>	ZÁSYP ZEMINOU	0,21	m <sup>2</sup>
VÝKOPY POD HLADINOU	0,29	m <sup>2</sup>	ZÁSYP ŠTĚRK. NÁNOSY	0,40	m <sup>2</sup>
ROZEBÍRKA STÁV. ROVNANINY	0,43	m <sup>2</sup>	SWAHOVÁNÍ ZÁSYPŮ	0,87	m
ODTĚŽENÍ NÁNOSŮ	-	m <sup>2</sup>	ZATRAVNĚNÍ ROVINY	-	m
KAMENNÁ ROVNANINA	1,53	m <sup>2</sup>	ZATRAVNĚNÍ SWAHU	0,87	m

ŘEZ – PF 89  
km 6,020  
1:100

PARCELA Č.	2567	3250/22	3250/5	2554
------------	------	---------	--------	------

LEVÝ BŘEH

PRAVÝ BŘEH

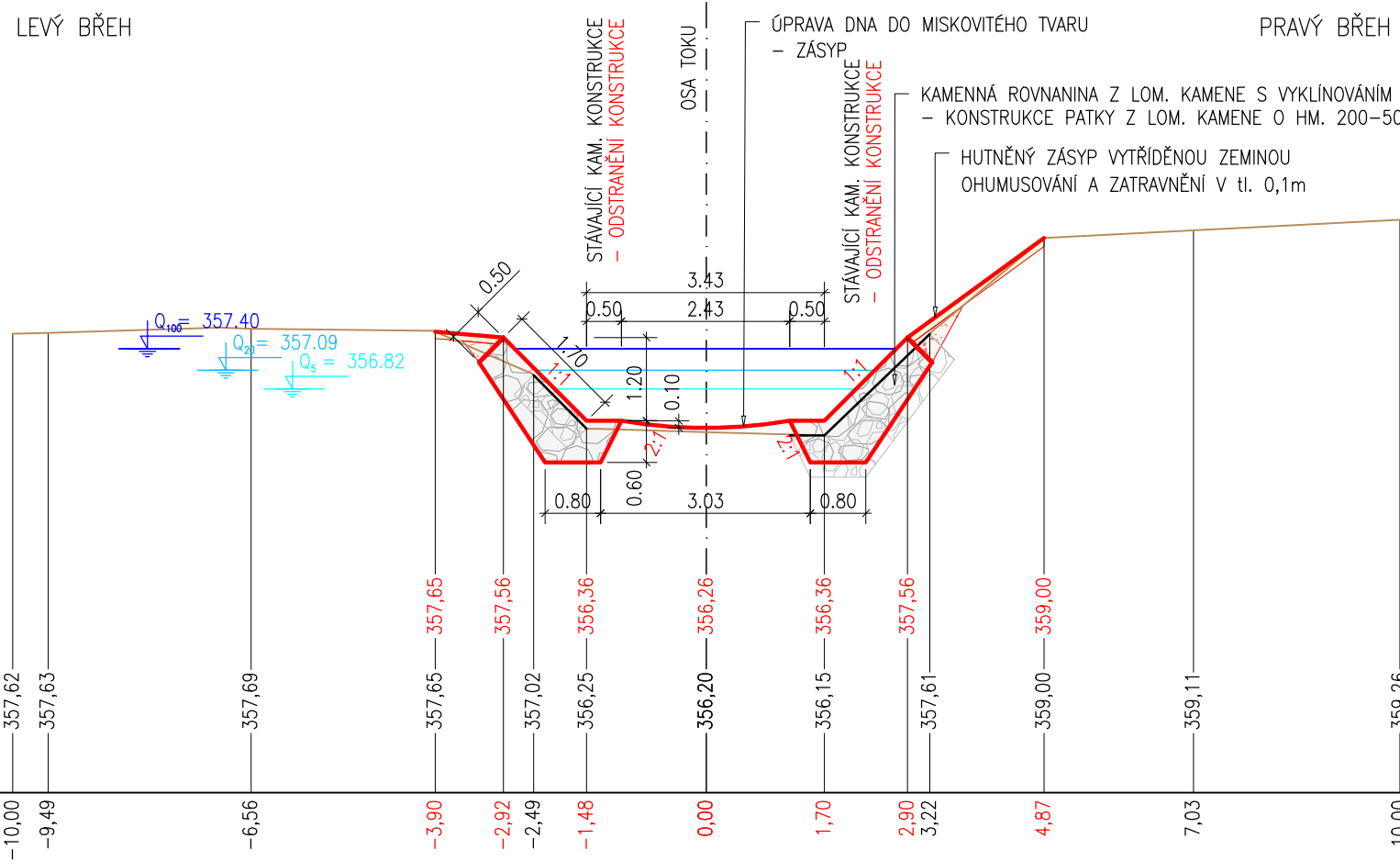
UPRAVENÝ TERÉN

STÁVAJÍCÍ TERÉN

SROVNÁVACÍ ROVINA

STANIČENÍ V (m)

351,00 Bpv



VÝKOPY VODOTEČÍ	0,44	m <sup>2</sup>	ZÁSYP ZEMINOU	0,50	m <sup>2</sup>
VÝKOPY POD HLADINOU	0,49	m <sup>2</sup>	ZÁSYP ŠTĚRK. NÁNOSY	0,24	m <sup>2</sup>
ROZEBÍRKA STÁV. ROVNANINY	1,64	m <sup>2</sup>	SWAHOVÁNÍ ZÁSYPŮ	2,44	m
ODTĚŽENÍ NÁNOSŮ	–	m <sup>2</sup>	ZATRAVNĚNÍ ROVINY	0,98	m
KAMENNÁ ROVNANINA	3,06	m <sup>2</sup>	ZATRAVNĚNÍ SVAHU	2,44	m



ŘEZ – PF 91  
km 6,060  
1:100

PARCELA Č. 2546/2 3250/5 2546/1

LEVÝ BŘEH PRAVÝ BŘEH

UPRAVENÝ TERÉN

STÁVAJÍCÍ TERÉN

SROVNÁVACÍ ROVINA

STANIČENÍ V (m)

352,00 Bpv

HUTNĚNÝ ZÁSYP VYTŘÍDĚNOU ZEMINOU  
OHUMUSOVÁNÍ A ZATRAVNĚNÍ V tl. 0,1m

$Q_{100} = 358.81$   
 $Q_{20} = 358.37$   
 $Q_s = 358.09$

BŘEHOVÁ NÁTRŽ VIZ. POPIS SITUACNÍ VÝKRES

OSA TOKU

ÚPRAVA DNA DO MISKOVITÉHO TVARU  
– ZÁSYP

STÁVAJÍCÍ KAM. KONSTRUKCE  
– ODSTRANĚNÍ KONSTRUKCE

KAMENNÁ ROVNaNINA Z LOM. KAMENE S VYKLÍNOVÁNÍM  
– KONSTRUKCE PATKY Z LOM. KAMENE O HM. 200–500kg

VÝKOPY VODOTEČÍ	1,95	m <sup>2</sup>	ZÁSYP ZEMINOU	0,29	m <sup>2</sup>
VÝKOPY POD HLADINOU	1,18	m <sup>2</sup>	ZÁSYP ŠTĚRK. NÁNOSY	0,08	m <sup>2</sup>
ROZEBÍRKA STÁV. ROVNaNINY	0,66	m <sup>2</sup>	SVÁHOVÁNÍ ZÁSYPŮ	0,73	m
ODTĚŽENÍ NÁNOSŮ	–	m <sup>2</sup>	ZATRAVNĚNÍ ROVINY	0,52	m
KAMENNÁ ROVNaNINA	3,06	m <sup>2</sup>	ZATRAVNĚNÍ SVAHU	0,73	m

ŘEZ – PF 92  
km 6,080  
1:100

2541/2

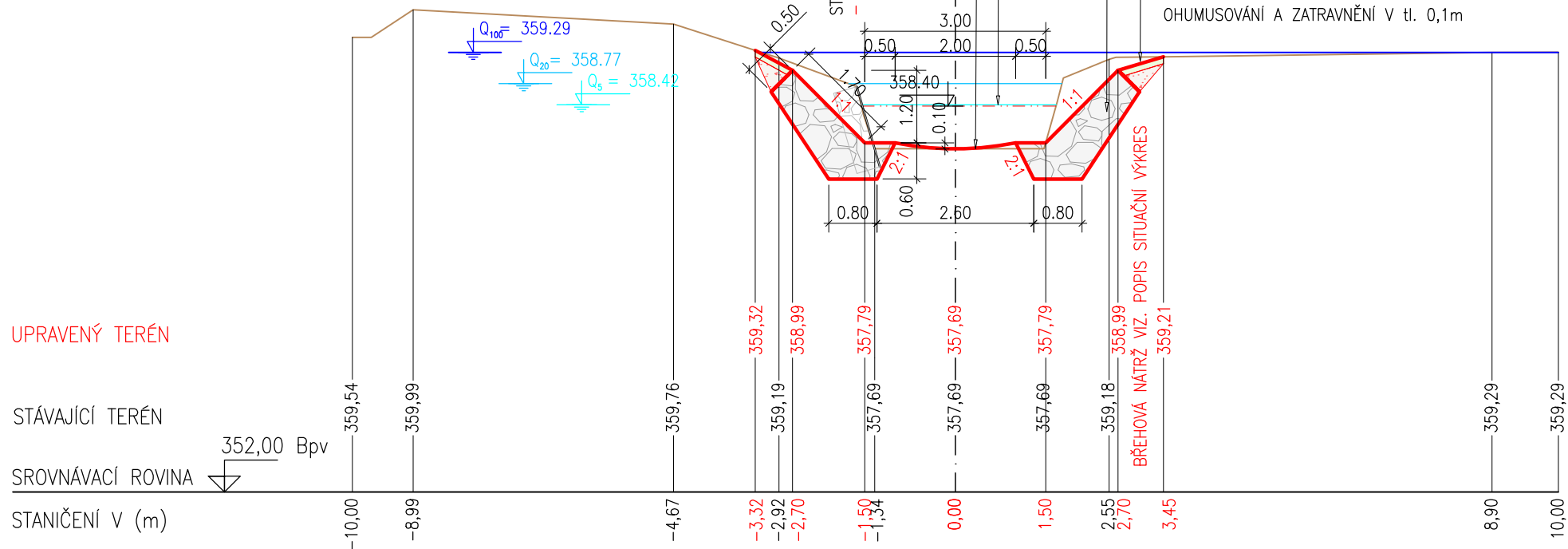
LEVÝ BŘEH

3250/21

2541/1

2546/1

# PRAVÝ BŘEH



VÝKOPY VODOTEČÍ	3,02	m <sup>2</sup>	ZÁSYP ZEMINOU	0,38	m <sup>2</sup>
VÝKOPY POD HLADINOU	1,14	m <sup>2</sup>	ZÁSYP ŠTĚRK. NÁNOSY	0,08	m <sup>2</sup>
ROZEBÍRKA STÁV. ROVNANINY	0,55	m <sup>2</sup>	SVAHOVÁNÍ ZÁSYPŮ	1,49	m
ODTĚŽENÍ NÁNOSŮ	–	m <sup>2</sup>	ZATRAVNĚNÍ ROVINY	–	m
KAMENNÁ ROVNANINA	3,06	m <sup>2</sup>	ZATRAVNĚNÍ SVAHU	1,49	m